




## Sites et territoires d'intérêt historique et archéologique


### Secteurs historiques

-  Corridor de la Rivière Châteauguay et de l'île Saint-Bernard
-  Noyau patrimonial du Vieux-Châteauguay à mettre en valeur


### Monument historique classé

-  Église Saint-Joachim






### Sites d'intérêt archéologiques

-  Territoire d'intérêt historique et archéologique

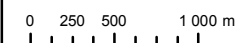
### Zone à protéger au sens de la Loi sur le Patrimoine Culturel

-  Tertre de l'île Saint-Bernard

### Autres données

-  Autoroute
-  Route nationale
-  Collectrice
-  Limite de Châteauguay
-  Limite des autres municipalités

1:45 000



Projection: Transverse Mercator Modifiée (MTM), fuseau 8  
Datum: NAD83

**SOURCES:**  
 Direction générale de l'information géographique, Ministère des Ressources naturelles et de la Faune (MRNF), Québec, 2014  
 Ville de Châteauguay, 2015-2016  
 MRC Roussillon, 2015-2016  
 CanVec, 1/50 000, NRCan, 2013  
 Image : Esri, DigitalGlobe, GeoEye, Earthstar Geographics, CNES/Airbus DS, USDA, USGS, AEX, Getmapping, Aerogrid, IGN, IGP, swisstopo, and the GIS User Community  
 Cartographie : AECOM

**Châteauguay**



Plan d'urbanisme  
Annexe B  
VILLE DE CHÂTEAUGUAY

Mars 2016

PLAN 2

**AECOM**

Modifié par I.S. 2016-09-27