








### Récréotourisme Réseau Récréatif Régional

- ① Musée du Grand-Châteauguay
- ② Église Saint-Joachim
- ③ Théâtre Quatre-Corps
-  Corridor de la Rivière Châteauguay et de l'île Saint-Bernard
-  Couvert boisé

#### Autres données

-  Autoroute
-  Route nationale
-  Collectrice
-  Limite de Châteauguay
-  Limite des autres municipalités

1:45 000

0 250 500 1 000 m



Projection: Transverse Mercator Modifiée (MTM), fuseau 8  
Datum: NAD83

**SOURCES:**  
 Direction générale de l'information géographique, Ministère des Ressources naturelles et de la Faune (MRNF), Québec, 2014  
 Ville de Châteauguay, 2015-2016  
 MRC Roussillon, 2015-2016  
 CanVec, 1/50 000, NRCan, 2013  
 Image : Esri, DigitalGlobe, GeoEye, Earthstar Geographics, CNES/Airbus DS, USDA, USGS, AEX, Getmapping, Aerogrid, IGN, IGP, swisstopo, and the GIS User Community  
 Cartographie : AECOM

**Châteauguay**



Plan d'urbanisme  
Annexe C  
VILLE DE CHÂTEAUGUAY

Mars 2016

PLAN 3

**AECOM**