

GRILLES DES USAGES ET DES NORMES								
1	CLASSES D'USAGES PERMISES							
2	HABITATION	H						
3	Unifamiliale	H1						
4	Bi et trifamiliale	H2						
5	Multifamiliale	H3						
6	COMMERCE	C						
7	Voisinage	C1						
8	Artériel	C2						
9	Semi-industriel	C3						
10	Spécial	C4						
11	INDUSTRIE	I						
12	Légère	I1						
13	Lourde	I2						
14	COMMUNAUTAIRE	P						
15	Institution	P1						
16	Conservation	P2						
17	Parc et espace vert	P3	I					
18	UTILITÉ PUBLIQUE	U						
19	Utilité publique	U1						
20	AGRICULTURE	A						
21	Agriculture	A1						
22	USAGES SPÉCIFIQUEMENT PERMIS							
23	USAGES SPÉCIFIQUEMENT EXCLUS							
24	NORMES PRESCRITES							
25	STRUCTURES							
26	Isolée							
27	Jumelée							
28	Contiguë							
29	MARGES							
30	Avant (m)	Min.						
31	Latérale (m)	Min.						
32	Latérales totales (m)	Min.						
33	Arrière (m)	Min.						
34	BÂTIMENTS							
35	Hauteur (étage)	Min.						
36	Hauteur (étage)	Max.						
37	Hauteur (m)	Max.						
38	Superficie d'implantation (m²)	Min.						
39	Superficie d'implantation (m²)	Max.						
40	Largeur (m)	Min.						
41	RAPPORTS							
42	Logement/bâtiment	Max.						
43	Espace plancher/terrain	Max.	0,20					
44	Espace bâti/terrain	Max.						
45	LOTISSEMENT							
46	Superficie (m²)	Min.						
47	Profondeur (m)	Min.						
48	Largeur de façade (m)	Min.						
49	DISPOSITIONS SPÉCIALES							
50	PIIA		I					
51	PAE							
52	Plaine inondable		I					
53	Autres							

Châteauguay

ZONE

P-600

Feuillet 152

Notes


Amendements		
Date	N° Règlement	Approbation
2014.11.03	Z-3091	J.B.

GRILLES DES USAGES ET DES NORMES								
1	CLASSES D'USAGES PERMISES							
2	HABITATION	H						
3	Unifamiliale	H1	●	●				
4	Bi et trifamiliale	H2						
5	Multifamiliale	H3						
6	COMMERCE	C						
7	Voisinage	C1						
8	Artériel	C2						
9	Semi-industriel	C3						
10	Spécial	C4						
11	INDUSTRIE	I						
12	Légère	I1						
13	Lourde	I2						
14	COMMUNAUTAIRE	P						
15	Institution	P1						
16	Conservation	P2						
17	Parc et espace vert	P3			●			
18	UTILITÉ PUBLIQUE	U						
19	Utilité publique	U1						
20	AGRICULTURE	A						
21	Agriculture	A1						
22	USAGES SPÉCIFIQUEMENT PERMIS			(1)				
23	USAGES SPÉCIFIQUEMENT EXCLUS							
24	NORMES PRESCRITES							
25	STRUCTURES							
26	Isolée		●					
27	Jumelée			●				
28	Contiguë							
29	MARGES							
30	Avant (m)	Min.	6.1	6.1				
31	Latérale (m)	Min.	1.2	0				
32	Latérales totales (m)	Min.	4	3				
33	Arrière (m)	Min.	6	6				
34	BÂTIMENTS							
35	Hauteur (étage)	Min.	1	1				
36	Hauteur (étage)	Max.	2	2				
37	Hauteur (m)	Max.	10.6	10.6				
38	Superficie d'implantation (m²)	Min.	69.5	69.5				
39	Superficie d'implantation (m²)	Max.						
40	Largeur (m)	Min.	7.3	7.3				
41	RAPPORTS							
42	Logement/bâtiment	Max.	1	1				
43	Espace plancher/terrain	Max.	0.70	0.70	0.25			
44	Espace bâti/terrain	Max.	0.35	0.35				
45	LOTISSEMENT							
46	Superficie (m²)	Min.	418	375				
47	Profondeur (m)	Min.	27.4	27.4				
48	Largeur de façade (m)	Min.	15.2	13.7				
49	DISPOSITIONS SPÉCIALES							
50	PIIA							
51	PAE							
52	Plaine inondable		●	●	●			
53	Autres		(2)	(2)	(2)			

ZONE

H-601

Feuillelet 153



Notes

(1) 761 Parc pour la récréation en général et 762 Parc à caractère récréatif et ornemental

(2) Le seuil de densité visé pour les terrains vacants est fixé à 35 log./ha pour l'ensemble de la zone

Amendements

Date	N° Règlement	Approbation
2007.10.07	Z-3026	J.B.
2008.06.29	Z-3030	J.B.
2014.11.03	Z-3091	J.B.
2016.06.29	Z-3001-6-1-16	J.B.

GRILLES DES USAGES ET DES NORMES								
1	CLASSES D'USAGES PERMISES							
2	HABITATION	H						
3	Unifamiliale	H1	●	●				
4	Bi et trifamiliale	H2			●			
5	Multifamiliale	H3						
6	COMMERCE	C						
7	Voisinage	C1						
8	Artériel	C2						
9	Semi-industriel	C3						
10	Spécial	C4						
11	INDUSTRIE	I						
12	Légère	I1						
13	Lourde	I2						
14	COMMUNAUTAIRE	P						
15	Institution	P1						
16	Conservation	P2						
17	Parc et espace vert	P3						
18	UTILITÉ PUBLIQUE	U						
19	Utilité publique	U1						
20	AGRICULTURE	A						
21	Agriculture	A1						
22	USAGES SPÉCIFIQUEMENT PERMIS							
23	USAGES SPÉCIFIQUEMENT EXCLUS							
24	NORMES PRESCRITES							
25	STRUCTURES							
26	Isolée		●					
27	Jumelée			●	●			
28	Contiguë							
29	MARGES							
30	Avant (m)	Min.	6.1	6.1	6.1			
31	Latérale (m)	Min.	1.2	0	0			
32	Latérales totales (m)	Min.	4.3	4.3	3.3			
33	Arrière (m)	Min.	6	6	7.6			
34	BÂTIMENTS							
35	Hauteur (étage)	Min.	1	1	2			
36	Hauteur (étage)	Max.	2	2	2			
37	Hauteur (m)	Max.	9.1	9.1	9.1			
38	Superficie d'implantation (m²)	Min.	69.5	69.5	90			
39	Superficie d'implantation (m²)	Max.						
40	Largeur (m)	Min.	7.3	7.3	7.3			
41	RAPPORTS							
42	Logement/bâtiment	Max.	1	1	3			
43	Espace plancher/terrain	Max.	0.70	0.70	0.80			
44	Espace bâti/terrain	Max.	0.35	0.35	0.40			
45	LOTISSEMENT							
46	Superficie (m²)	Min.	418	375	460			
47	Profondeur (m)	Min.	27.4	27.4	30.4			
48	Largeur de façade (m)	Min.	15.2	13.7	15.2			
49	DISPOSITIONS SPÉCIALES							
50	PIIA							
51	PAE							
52	Plaine inondable							
53	Autres							

ZONE
H-602

Feuillet 154



Notes


Amendements		
Date	N° Règlement	Approbation

GRILLES DES USAGES ET DES NORMES								
1	CLASSES D'USAGES PERMISES							
2	HABITATION	H						
3	Unifamiliale	H1						
4	Bi et trifamiliale	H2						
5	Multifamiliale	H3						
6	COMMERCE	C						
7	Voisinage	C1	●					
8	Artériel	C2						
9	Semi-industriel	C3						
10	Spécial	C4						
11	INDUSTRIE	I						
12	Légère	I1						
13	Lourde	I2						
14	COMMUNAUTAIRE	P						
15	Institution	P1		●				
16	Conservation	P2						
17	Parc et espace vert	P3			●			
18	UTILITÉ PUBLIQUE	U						
19	Utilité publique	U1						
20	AGRICULTURE	A						
21	Agriculture	A1						
22	USAGES SPÉCIFIQUEMENT PERMIS							
23	USAGES SPÉCIFIQUEMENT EXCLUS							
			(2)					
24	NORMES PRESCRITES							
25	STRUCTURES							
26	Isolée		●					
27	Jumelée							
28	Contiguë							
29	MARGES							
30	Avant (m)	Min.	7.6	7.6				
31	Latérale (m)	Min.	3	3				
32	Latérales totales (m)	Min.	6	6				
33	Arrière (m)	Min.	7.6	7.6				
34	BÂTIMENTS							
35	Hauteur (étage)	Min.	1	1				
36	Hauteur (étage)	Max.	2	2				
37	Hauteur (m)	Max.	7.6	7.6				
38	Superficie d'implantation (m²)	Min.	75	75				
39	Superficie d'implantation (m²)	Max.						
40	Largeur (m)	Min.	7.6	7.6				
41	RAPPORTS							
42	Logement/bâtiment	Max.						
43	Espace plancher/terrain	Max.	0.80	0.80	0.25			
44	Espace bâti/terrain	Max.	0.40	0.40				
45	LOTISSEMENT							
46	Superficie (m²)	Min.	690	690				
47	Profondeur (m)	Min.	30	30				
48	Largeur de façade (m)	Min.	23	23				
49	DISPOSITIONS SPÉCIALES							
50	PIIA							
51	PAE							
52	Plaine inondable							
53	Autres		(1)					

ZONE

C-603

Feuillet 155



Notes

(1) La superficie brute de plancher maximale doit être de moins de 3 500 mètres carrés lorsqu'occupée en tout ou en partie par un ou plusieurs usages commerciaux et de moins de 1 000 mètres carrés lorsqu'occupée uniquement par un usage bureau.

(2) 6513 Service d'hôpital (public seulement), 653 Service social (CLSC, CSS, CRSSS), 671 Fonction exécutive, législative et judiciaire (palais de justice seulement), 674 (Établissement de détention et institution correctionnelle (si superficie de plancher de 3000 mètres carrés et plus), 675 Base et réserve militaire, 676 Organisme international et autres organismes extraterritoriaux (si superficie de plancher de 3000 mètres carrés et plus), 679.1 Autres services gouvernementaux (bureau seulement) (si superficie de plancher de 3000 mètres carrés et plus), 682 Université, école polyvalente, cégep, 712 Exposition d'objets ou d'animaux (planétarium, aquarium, jardin botanique, zoo), 7223 Piste de course (chevaux, automobiles, motocyclettes, autres).

Amendements

Date	N° Règlement	Approbation
2010.06.01	Z-3049	J.B.
2016.06.29	Z-3001-6-1-16	J.B.

GRILLES DES USAGES ET DES NORMES

1	CLASSES D'USAGES PERMISES							
2	HABITATION	H						
3	Unifamiliale	H1						
4	Bi et trifamiliale	H2						
5	Multifamiliale	H3						
6	COMMERCE	C						
7	Voisinage	C1						
8	Artériel	C2						
9	Semi-industriel	C3						
10	Spécial	C4						
11	INDUSTRIE	I						
12	Légère	I1						
13	Lourde	I2						
14	COMMUNAUTAIRE	P						
15	Institution	P1	●					
16	Conservation	P2						
17	Parc et espace vert	P3						
18	UTILITÉ PUBLIQUE	U						
19	Utilité publique	U1						
20	AGRICULTURE	A						
21	Agriculture	A1						
22	USAGES SPÉCIFIQUEMENT PERMIS							
23	USAGES SPÉCIFIQUEMENT EXCLUS		(1)					
24	NORMES PRESCRITES							
25	STRUCTURES							
26	Isolée							
27	Jumelée							
28	Contiguë							
29	MARGES							
30	Avant (m)	Min.	9.1					
31	Latérale (m)	Min.	9.1					
32	Latérales totales (m)	Min.	18.2					
33	Arrière (m)	Min.	12.2					
34	BÂTIMENTS							
35	Hauteur (étage)	Min.						
36	Hauteur (étage)	Max.						
37	Hauteur (m)	Max.						
38	Superficie d'implantation (m²)	Min.						
39	Superficie d'implantation (m²)	Max.						
40	Largeur (m)	Min.						
41	RAPPORTS							
42	Logement/bâtiment	Max.						
43	Espace plancher/terrain	Max.	0.50					
44	Espace bâti/terrain	Max.	0.25					
45	LOTISSEMENT							
46	Superficie (m²)	Min.						
47	Profondeur (m)	Min.						
48	Largeur de façade (m)	Min.						
49	DISPOSITIONS SPÉCIALES							
50	PIIA							
51	PAE							
52	Plaine inondable							
53	Autres							



ZONE
P-604

Feuillet 156

Notes
(1) 6513 Service d'hôpital (public seulement), 653 Service social (CLSC, CSS, CRSSS), 671 Fonction exécutive, législative et judiciaire (palais de justice seulement), 674 (Établissement de détention et institution correctionnelle (si superficie de plancher de 3000 mètres carrés et plus), 675 Base et réserve militaire, 676 Organisme international et autres organismes extraterritoriaux (si superficie de plancher de 3000 mètres carrés et plus), 679.1 Autres services gouvernementaux (bureau seulement) (si superficie de plancher de 3000 mètres carrés et plus), 682 Université, école polyvalente, cégep, 712 Exposition d'objets ou d'animaux (planétarium, aquarium, jardin botanique, zoo), 7223 Piste de course (chevaux, automobiles, motocyclettes, autres).

[illegible]

GRILLES DES USAGES ET DES NORMES								
1	CLASSES D'USAGES PERMISES							
2	HABITATION	H						
3	Unifamiliale	H1						
4	Bi et trifamiliale	H2						
5	Multifamiliale	H3						
6	COMMERCE	C						
7	Voisinage	C1						
8	Artériel	C2						
9	Semi-industriel	C3						
10	Spécial	C4						
11	INDUSTRIE	I						
12	Légère	I1						
13	Lourde	I2						
14	COMMUNAUTAIRE	P						
15	Institution	P1						
16	Conservation	P2						
17	Parc et espace vert	P3	●					
18	UTILITÉ PUBLIQUE	U						
19	Utilité publique	U1						
20	AGRICULTURE	A						
21	Agriculture	A1						
22	USAGES SPÉCIFIQUEMENT PERMIS							
23	USAGES SPÉCIFIQUEMENT EXCLUS							
24	NORMES PRESCRITES							
25	STRUCTURES							
26	Isolée							
27	Jumelée							
28	Contiguë							
29	MARGES							
30	Avant (m)	Min.						
31	Latérale (m)	Min.						
32	Latérales totales (m)	Min.						
33	Arrière (m)	Min.						
34	BÂTIMENTS							
35	Hauteur (étage)	Min.						
36	Hauteur (étage)	Max.						
37	Hauteur (m)	Max.						
38	Superficie d'implantation (m²)	Min.						
39	Superficie d'implantation (m²)	Max.						
40	Largeur (m)	Min.						
41	RAPPORTS							
42	Logement/bâtiment	Max.						
43	Espace plancher/terrain	Max.	0.25					
44	Espace bâti/terrain	Max.						
45	LOTISSEMENT							
46	Superficie (m²)	Min.						
47	Profondeur (m)	Min.						
48	Largeur de façade (m)	Min.						
49	DISPOSITIONS SPÉCIALES							
50	PIIA							
51	PAE							
52	Plaine inondable							
53	Autres							

Châteauguay

ZONE

P-605

Feuillet 157

Notes

Amendements

Date	N° Règlement	Approbation

GRILLES DES USAGES ET DES NORMES

1	CLASSES D'USAGES PERMISES							
2	HABITATION		H					
3	Unifamiliale	H1	●					
4	Bi et trifamiliale	H2						
5	Multifamiliale	H3						
6	COMMERCE		C					
7	Voisinage	C1						
8	Artériel	C2						
9	Semi-industriel	C3						
10	Spécial	C4						
11	INDUSTRIE		I					
12	Légère	I1						
13	Lourde	I2						
14	COMMUNAUTAIRE		P					
15	Institution	P1						
16	Conservation	P2						
17	Parc et espace vert	P3		●				
18	UTILITÉ PUBLIQUE		U					
19	Utilité publique	U1						
20	AGRICULTURE		A					
21	Agriculture	A1						
22	USAGES SPÉCIFIQUEMENT PERMIS			(1)				
23	USAGES SPÉCIFIQUEMENT EXCLUS							
24	NORMES PRESCRITES							
25	STRUCTURES							
26	Isolée		●					
27	Jumelée							
28	Contiguë							
29	MARGES							
30	Avant (m)	Min.	6.1					
31	Latérale (m)	Min.	1.2					
32	Latérales totales (m)	Min.	4.3					
33	Arrière (m)	Min.	6					
34	BÂTIMENTS							
35	Hauteur (étage)	Min.	1					
36	Hauteur (étage)	Max.	2					
37	Hauteur (m)	Max.	9.1					
38	Superficie d'implantation (m²)	Min.	74					
39	Superficie d'implantation (m²)	Max.						
40	Largeur (m)	Min.	7.3					
41	RAPPORTS							
42	Logement/bâtiment	Max.	1					
43	Espace plancher/terrain	Max.	0.70	0.25				
44	Espace bâti/terrain	Max.	0.35					
45	LOTISSEMENT							
46	Superficie (m²)	Min.	434					
47	Profondeur (m)	Min.	26					
48	Largeur de façade (m)	Min.	16.7					
49	DISPOSITIONS SPÉCIALES							
50	PIIA							
51	PAE							
52	Plaine inondable							
53	Autres							

Feuillet 158



Notes

(1) 761 Parc pour la récréation en
général et 762 Parc à caractère
récréatif et ornemental

Amendements


[illegible]

GRILLES DES USAGES ET DES NORMES								
1	CLASSES D'USAGES PERMISES							
2	HABITATION	H						
3	Unifamiliale	H1	●	●				
4	Bi et trifamiliale	H2						
5	Multifamiliale	H3						
6	COMMERCE	C						
7	Voisinage	C1						
8	Artériel	C2						
9	Semi-industriel	C3						
10	Spécial	C4						
11	INDUSTRIE	I						
12	Légère	I1						
13	Lourde	I2						
14	COMMUNAUTAIRE	P						
15	Institution	P1						
16	Conservation	P2						
17	Parc et espace vert	P3		●				
18	UTILITÉ PUBLIQUE	U						
19	Utilité publique	U1						
20	AGRICULTURE	A						
21	Agriculture	A1						
22	USAGES SPÉCIFIQUEMENT PERMIS			(1)				
23	USAGES SPÉCIFIQUEMENT EXCLUS							
24	NORMES PRESCRITES							
25	STRUCTURES							
26	Isolée		●					
27	Jumelée			●				
28	Contiguë							
29	MARGES							
30	Avant (m)	Min.	6,1	6,1				
31	Latérale (m)	Min.	1.2	0				
32	Latérales totales (m)	Min.	4.3	3				
33	Arrière (m)	Min.	6	6				
34	BÂTIMENTS							
35	Hauteur (étage)	Min.	1	1				
36	Hauteur (étage)	Max.	2	2				
37	Hauteur (m)	Max.	9.1	9.1				
38	Superficie d'implantation (m²)	Min.	74	51				
39	Superficie d'implantation (m²)	Max.						
40	Largeur (m)	Min.	7.3	6.7				
41	RAPPORTS							
42	Logement/bâtiment	Max.	1	1.0				
43	Espace plancher/terrain	Max.	0.70	0.70				
44	Espace bâti/terrain	Max.	0.35	0.35				
45	LOTISSEMENT							
46	Superficie (m²)	Min.	465	325				
47	Profondeur (m)	Min.	30,4	30.4				
48	Largeur de façade (m)	Min.	15.2	10.6				
49	DISPOSITIONS SPÉCIALES							
50	PIIA							
51	PAE							
52	Plaine inondable							
53	Autres							

ZONE

H-607

Feuillet 159



Notes

(1) 761 Parc pour la récréation en général.

Amendements

Date	N° Règlement	Approbation
2015.11.30	Z-3093	J.B.

GRILLES DES USAGES ET DES NORMES								
1	CLASSES D'USAGES PERMISES							
2	HABITATION	H						
3	Unifamiliale	H1						
4	Bi et trifamiliale	H2						
5	Multifamiliale	H3	●					
6	COMMERCE	C						
7	Voisinage	C1						
8	Artériel	C2						
9	Semi-industriel	C3						
10	Spécial	C4						
11	INDUSTRIE	I						
12	Légère	I1						
13	Lourde	I2						
14	COMMUNAUTAIRE	P						
15	Institution	P1						
16	Conservation	P2						
17	Parc et espace vert	P3						
18	UTILITÉ PUBLIQUE	U						
19	Utilité publique	U1						
20	AGRICULTURE	A						
21	Agriculture	A1						
22	USAGES SPÉCIFIQUEMENT PERMIS							
23	USAGES SPÉCIFIQUEMENT EXCLUS							
24	NORMES PRESCRITES							
25	STRUCTURES							
26	Isolée		●					
27	Jumelée							
28	Contiguë							
29	MARGES							
30	Avant (m)	Min.	9					
31	Latérale (m)	Min.	7.5					
32	Latérales totales (m)	Min.	15					
33	Arrière (m)	Min.	9					
34	BÂTIMENTS							
35	Hauteur (étage)	Min.	1					
36	Hauteur (étage)	Max.	3					
37	Hauteur (m)	Max.	9					
38	Superficie d'implantation (m²)	Min.	500					
39	Superficie d'implantation (m²)	Max.						
40	Largeur (m)	Min.	10					
41	RAPPORTS							
42	Logement/bâtiment	Max.						
43	Espace plancher/terrain	Max.	1					
44	Espace bâti/terrain	Max.	0.50					
45	LOTISSEMENT							
46	Superficie (m²)	Min.	1 000					
47	Profondeur (m)	Min.	30					
48	Largeur de façade (m)	Min.	30					
49	DISPOSITIONS SPÉCIALES							
50	PIIA							
51	PAE							
52	Plaine inondable							
53	Autres		(1) (2)					

Châteauguay

ZONE

H-608

Feuillet 160

Notes

(1) Stationnement autorisé dans la cour avant.

(2) Conteneur à déchets avec enclos opaque autorisé dans la cour avant.

Amendements

Date	N° Règlement	Approbation

GRILLES DES USAGES ET DES NORMES								
1	CLASSES D'USAGES PERMISES							
2	HABITATION	H						
3	Unifamiliale	H1						
4	Bi et trifamiliale	H2						
5	Multifamiliale	H3						
6	COMMERCE	C						
7	Voisinage	C1						
8	Artériel	C2						
9	Semi-industriel	C3						
10	Spécial	C4						
11	INDUSTRIE	I						
12	Légère	I1						
13	Lourde	I2						
14	COMMUNAUTAIRE	P						
15	Institution	P1						
16	Conservation	P2						
17	Parc et espace vert	P3	●					
18	UTILITÉ PUBLIQUE	U						
19	Utilité publique	U1						
20	AGRICULTURE	A						
21	Agriculture	A1						
22	USAGES SPÉCIFIQUEMENT PERMIS							
23	USAGES SPÉCIFIQUEMENT EXCLUS							
24	NORMES PRESCRITES							
25	STRUCTURES							
26	Isolée							
27	Jumelée							
28	Contiguë							
29	MARGES							
30	Avant (m)	Min.						
31	Latérale (m)	Min.						
32	Latérales totales (m)	Min.						
33	Arrière (m)	Min.						
34	BÂTIMENTS							
35	Hauteur (étage)	Min.						
36	Hauteur (étage)	Max.						
37	Hauteur (m)	Max.						
38	Superficie d'implantation (m²)	Min.						
39	Superficie d'implantation (m²)	Max.						
40	Largeur (m)	Min.						
41	RAPPORTS							
42	Logement/bâtiment	Max.						
43	Espace plancher/terrain	Max.	0.25					
44	Espace bâti/terrain	Max.						
45	LOTISSEMENT							
46	Superficie (m²)	Min.						
47	Profondeur (m)	Min.						
48	Largeur de façade (m)	Min.						
49	DISPOSITIONS SPÉCIALES							
50	PIIA							
51	PAE							
52	Plaine inondable							
53	Autres							

Châteauguay

ZONE

P-609

Feuillet 161

Notes

Amendements		
Date	N° Règlement	Approbation

GRILLES DES USAGES ET DES NORMES								
1	CLASSES D'USAGES PERMISES							
2	HABITATION	H						
3	Unifamiliale	H1	●					
4	Bi et trifamiliale	H2						
5	Multifamiliale	H3						
6	COMMERCE	C						
7	Voisinage	C1						
8	Artériel	C2						
9	Semi-industriel	C3						
10	Spécial	C4						
11	INDUSTRIE	I						
12	Légère	I1						
13	Lourde	I2						
14	COMMUNAUTAIRE	P						
15	Institution	P1						
16	Conservation	P2						
17	Parc et espace vert	P3						
18	UTILITÉ PUBLIQUE	U						
19	Utilité publique	U1						
20	AGRICULTURE	A						
21	Agriculture	A1						
22	USAGES SPÉCIFIQUEMENT PERMIS							
23	USAGES SPÉCIFIQUEMENT EXCLUS							
24	NORMES PRESCRITES							
25	STRUCTURES							
26	Isolée		●					
27	Jumelée							
28	Contiguë							
29	MARGES							
30	Avant (m)	Min.	6.1					
31	Latérale (m)	Min.	1.2					
32	Latérales totales (m)	Min.	4.3					
33	Arrière (m)	Min.	6					
34	BÂTIMENTS							
35	Hauteur (étage)	Min.	1					
36	Hauteur (étage)	Max.	2					
37	Hauteur (m)	Max.	9.1					
38	Superficie d'implantation (m²)	Min.	65					
39	Superficie d'implantation (m²)	Max.						
40	Largeur (m)	Min.	7.3					
41	RAPPORTS							
42	Logement/bâtiment	Max.	1					
43	Espace plancher/terrain	Max.	0.70					
44	Espace bâti/terrain	Max.	0.35					
45	LOTISSEMENT							
46	Superficie (m²)	Min.	460					
47	Profondeur (m)	Min.	23					
48	Largeur de façade (m)	Min.	16.7					
49	DISPOSITIONS SPÉCIALES							
50	PIIA							
51	PAE							
52	Plaine inondable							
53	Autres							

Châteauguay

ZONE

H-610

Feuillet 162

Notes

Amendements

Date	N° Règlement	Approbation

GRILLES DES USAGES ET DES NORMES								
1	CLASSES D'USAGES PERMISES							
2	HABITATION	H						
3	Unifamiliale	H1						
4	Bi et trifamiliale	H2	●	●				
5	Multifamiliale	H3			●			
6	COMMERCE	C						
7	Voisinage	C1						
8	Artériel	C2						
9	Semi-industriel	C3						
10	Spécial	C4						
11	INDUSTRIE	I						
12	Légère	I1						
13	Lourde	I2						
14	COMMUNAUTAIRE	P						
15	Institution	P1						
16	Conservation	P2						
17	Parc et espace vert	P3						
18	UTILITÉ PUBLIQUE	U						
19	Utilité publique	U1						
20	AGRICULTURE	A						
21	Agriculture	A1						
22	USAGES SPÉCIFIQUEMENT PERMIS							
23	USAGES SPÉCIFIQUEMENT EXCLUS							
24	NORMES PRESCRITES							
25	STRUCTURES							
26	Isolée		●		●			
27	Jumelée			●				
28	Contiguë							
29	MARGES							
30	Avant (m)	Min.	6.1	6.1	6.1			
31	Latérale (m)	Min.	3	0	6.1			
32	Latérales totales (m)	Min.	6	4.5	12.2			
33	Arrière (m)	Min.	7.6	7.6	7.6			
34	BÂTIMENTS							
35	Hauteur (étage)	Min.	2	2	2			
36	Hauteur (étage)	Max.	2	2	3			
37	Hauteur (m)	Max.	10.6	10.6	12.2			
38	Superficie d'implantation (m²)	Min.	69.5	69.5	90			
39	Superficie d'implantation (m²)	Max.						
40	Largeur (m)	Min.	7.6	7.6	7.6			
41	RAPPORTS							
42	Logement/bâtiment	Max.	3	3				
43	Espace plancher/terrain	Max.	0.80	0.80	1			
44	Espace bâti/terrain	Max.	0.40	0.40	0.40			
45	LOTISSEMENT							
46	Superficie (m²)	Min.	507	463	925			
47	Profondeur (m)	Min.	30.4	30.4	30.4			
48	Largeur de façade (m)	Min.	16.7	15.2	30.4			
49	DISPOSITIONS SPÉCIALES							
50	PIIA							
51	PAE							
52	Plaine inondable							
53	Autres							

Châteauguay

ZONE

H-611

Feuillet 163

Notes

Amendements		
Date	N° Règlement	Approbation

GRILLES DES USAGES ET DES NORMES								
1	CLASSES D'USAGES PERMISES							
2	HABITATION	H						
3	Unifamiliale	H1	●					
4	Bi et trifamiliale	H2						
5	Multifamiliale	H3						
6	COMMERCE	C						
7	Voisinage	C1						
8	Artériel	C2						
9	Semi-industriel	C3						
10	Spécial	C4						
11	INDUSTRIE	I						
12	Légère	I1						
13	Lourde	I2						
14	COMMUNAUTAIRE	P						
15	Institution	P1						
16	Conservation	P2						
17	Parc et espace vert	P3						
18	UTILITÉ PUBLIQUE	U						
19	Utilité publique	U1						
20	AGRICULTURE	A						
21	Agriculture	A1						
22	USAGES SPÉCIFIQUEMENT PERMIS							
23	USAGES SPÉCIFIQUEMENT EXCLUS							
24	NORMES PRESCRITES							
25	STRUCTURES							
26	Isolée		●					
27	Jumelée							
28	Contiguë							
29	MARGES							
30	Avant (m)	Min.	6.1					
31	Latérale (m)	Min.	1.2					
32	Latérales totales (m)	Min.	4.3					
33	Arrière (m)	Min.	6					
34	BÂTIMENTS							
35	Hauteur (étage)	Min.	1					
36	Hauteur (étage)	Max.	2					
37	Hauteur (m)	Max.	10.6					
38	Superficie d'implantation (m²)	Min.	74					
39	Superficie d'implantation (m²)	Max.						
40	Largeur (m)	Min.	7.3					
41	RAPPORTS							
42	Logement/bâtiment	Max.	1					
43	Espace plancher/terrain	Max.	0.70					
44	Espace bâti/terrain	Max.	0.35					
45	LOTISSEMENT							
46	Superficie (m²)	Min.	463					
47	Profondeur (m)	Min.	30.4					
48	Largeur de façade (m)	Min.	15.2					
49	DISPOSITIONS SPÉCIALES							
50	PIIA							
51	PAE							
52	Plaine inondable							
53	Autres							

Châteauguay

ZONE

H-612

Feuillet 164

Notes

Amendements

Date	N° Règlement	Approbation

GRILLES DES USAGES ET DES NORMES								
1	CLASSES D'USAGES PERMISES							
2	HABITATION	H						
3	Unifamiliale	H1						
4	Bi et trifamiliale	H2	●	●				
5	Multifamiliale	H3			●			
6	COMMERCE	C						
7	Voisinage	C1						
8	Artériel	C2						
9	Semi-industriel	C3						
10	Spécial	C4						
11	INDUSTRIE	I						
12	Légère	I1						
13	Lourde	I2						
14	COMMUNAUTAIRE	P						
15	Institution	P1						
16	Conservation	P2						
17	Parc et espace vert	P3						
18	UTILITÉ PUBLIQUE	U						
19	Utilité publique	U1						
20	AGRICULTURE	A						
21	Agriculture	A1						
22	USAGES SPÉCIFIQUEMENT PERMIS							
23	USAGES SPÉCIFIQUEMENT EXCLUS							
24	NORMES PRESCRITES							
25	STRUCTURES							
26	Isolée		●		●			
27	Jumelée			●				
28	Contiguë							
29	MARGES							
30	Avant (m)	Min.	6.1	6.1	9.1			
31	Latérale (m)	Min.	1.2	0	6.1			
32	Latérales totales (m)	Min.	4.5	4.5	12.2			
33	Arrière (m)	Min.	7.6	7.6	7.6			
34	BÂTIMENTS							
35	Hauteur (étage)	Min.	2	2	2			
36	Hauteur (étage)	Max.	2	2	2			
37	Hauteur (m)	Max.	10.6	10.6	12.2			
38	Superficie d'implantation (m²)	Min.	69.5	69.5	90			
39	Superficie d'implantation (m²)	Max.						
40	Largeur (m)	Min.	7.6	7.6	7.6			
41	RAPPORTS							
42	Logement/bâtiment	Max.	3	3				
43	Espace plancher/terrain	Max.	0.80	0.80	1			
44	Espace bâti/terrain	Max.	0.40	0.40	0.40			
45	LOTISSEMENT							
46	Superficie (m²)	Min.	507	463	925			
47	Profondeur (m)	Min.	30.4	30.4	30.4			
48	Largeur de façade (m)	Min.	16.7	15.2	30.4			
49	DISPOSITIONS SPÉCIALES							
50	PIIA							
51	PAE							
52	Plaine inondable							
53	Autres							

ZONE
H-613

Feuillet 165



Notes

Amendements		
Date	N° Règlement	Approbation

GRILLES DES USAGES ET DES NORMES								
1	CLASSES D'USAGES PERMISES							
2	HABITATION	H						
3	Unifamiliale	H1						
4	Bi et trifamiliale	H2						
5	Multifamiliale	H3						
6	COMMERCE	C						
7	Voisinage	C1						
8	Artériel	C2						
9	Semi-industriel	C3						
10	Spécial	C4						
11	INDUSTRIE	I						
12	Légère	I1						
13	Lourde	I2						
14	COMMUNAUTAIRE	P						
15	Institution	P1						
16	Conservation	P2						
17	Parc et espace vert	P3	●					
18	UTILITÉ PUBLIQUE	U						
19	Utilité publique	U1						
20	AGRICULTURE	A						
21	Agriculture	A1						
22	USAGES SPÉCIFIQUEMENT PERMIS							
23	USAGES SPÉCIFIQUEMENT EXCLUS							
24	NORMES PRESCRITES							
25	STRUCTURES							
26	Isolée							
27	Jumelée							
28	Contiguë							
29	MARGES							
30	Avant (m)	Min.						
31	Latérale (m)	Min.						
32	Latérales totales (m)	Min.						
33	Arrière (m)	Min.						
34	BÂTIMENTS							
35	Hauteur (étage)	Min.						
36	Hauteur (étage)	Max.						
37	Hauteur (m)	Max.						
38	Superficie d'implantation (m²)	Min.						
39	Superficie d'implantation (m²)	Max.						
40	Largeur (m)	Min.						
41	RAPPORTS							
42	Logement/bâtiment	Max.						
43	Espace plancher/terrain	Max.	0.20					
44	Espace bâti/terrain	Max.						
45	LOTISSEMENT							
46	Superficie (m²)	Min.						
47	Profondeur (m)	Min.						
48	Largeur de façade (m)	Min.						
49	DISPOSITIONS SPÉCIALES							
50	PIIA							
51	PAE							
52	Plaine inondable							
53	Autres							

Châteauguay

ZONE

P-614

Feuillet 166

Notes

Amendements		
Date	N° Règlement	Approbation

GRILLES DES USAGES ET DES NORMES

1	CLASSES D'USAGES PERMIS							
2	HABITATION	H						
3	Unifamiliale	H1						
4	Bi et trifamiliale	H2						
5	Multifamiliale	H3						
6	COMMERCE	C						
7	Voisinage	C1						
8	Artériel	C2						
9	Semi-industriel	C3						
10	Spécial	C4						
11	INDUSTRIE	I						
12	Légère	I1						
13	Lourde	I2						
14	COMMUNAUTAIRE	P						
15	Institution	P1	●					
16	Conservation	P2						
17	Parc et espace vert	P3		●				
18	UTILITÉ PUBLIQUE	U						
19	Utilité publique	U1						
20	AGRICULTURE	A						
21	Agriculture	A1						
22	USAGES SPÉCIFIQUEMENT PERMIS							
23	USAGES SPÉCIFIQUEMENT EXCLUS		(1)					
24	NORMES PRESCRITES							
25	STRUCTURES							
26	Isolée		●					
27	Jumelée							
28	Contiguë							
29	MARGES							
30	Avant (m)	Min.	9.1					
31	Latérale (m)	Min.	12.2					
32	Latérales totales (m)	Min.	24.4					
33	Arrière (m)	Min.	9.1					
34	BÂTIMENTS							
35	Hauteur (étage)	Min.						
36	Hauteur (étage)	Max.						
37	Hauteur (m)	Max.						
38	Superficie d'implantation (m²)	Min.						
39	Superficie d'implantation (m²)	Max.						
40	Largeur (m)	Min.						
41	RAPPORTS							
42	Logement/bâtiment	Max.						
43	Espace plancher/terrain	Max.	0.50	0.25				
44	Espace bâti/terrain	Max.	0.25					
45	LOTISSEMENT							
46	Superficie (m²)	Min.	4 150					
47	Profondeur (m)	Min.	57					
48	Largeur de façade (m)	Min.	73					
49	DISPOSITIONS SPÉCIALES							
50	PIIA							
51	PAE							
52	Plaine inondable							
53	Autres							



ZONE
P-615

Feuillet 167

Notes
(1) 6513 Service d'hôpital (public seulement), 653 Service social (CLSC, CSS, CRSSS), 671 Fonction exécutive, législative et judiciaire (palais de justice seulement), 674 (Établissement de détention et institution correctionnelle (si superficie de plancher de 3000 mètres carrés et plus), 675 Base et réserve militaire, 676 Organisme international et autres organismes extraterritoriaux (si superficie de plancher de 3000 mètres carrés et plus), 679.1 Autres services gouvernementaux (bureau seulement) (si superficie de plancher de 3000 mètres carrés et plus), 682 Université, école polyvalente, cégep, 712 Exposition d'objets ou d'animaux (planétarium, aquarium, jardin botanique, zoo), 7223 Piste de course (chevaux, automobiles, motocyclettes, autres).

[illegible]

GRILLES DES USAGES ET DES NORMES								
1	CLASSES D'USAGES PERMISES							
2	HABITATION	H						
3	Unifamiliale	H1						
4	Bi et trifamiliale	H2						
5	Multifamiliale	H3	●	●				
6	COMMERCE	C						
7	Voisinage	C1						
8	Artériel	C2						
9	Semi-industriel	C3						
10	Spécial	C4						
11	INDUSTRIE	I						
12	Légère	I1						
13	Lourde	I2						
14	COMMUNAUTAIRE	P						
15	Institution	P1						
16	Conservation	P2						
17	Parc et espace vert	P3						
18	UTILITÉ PUBLIQUE	U						
19	Utilité publique	U1						
20	AGRICULTURE	A						
21	Agriculture	A1						
22	USAGES SPÉCIFIQUEMENT PERMIS							
23	USAGES SPÉCIFIQUEMENT EXCLUS							
24	NORMES PRESCRITES							
25	STRUCTURES							
26	Isolée		●					
27	Jumelée			●				
28	Contiguë							
29	MARGES							
30	Avant (m)	Min.	9.1	9.1				
31	Latérale (m)	Min.	3	0				
32	Latérales totales (m)	Min.	6	6				
33	Arrière (m)	Min.	9	9				
34	BÂTIMENTS							
35	Hauteur (étage)	Min.	3	3				
36	Hauteur (étage)	Max.	4	4				
37	Hauteur (m)	Max.	12	12				
38	Superficie d'implantation (m²)	Min.	90	90				
39	Superficie d'implantation (m²)	Max.						
40	Largeur (m)	Min.	7.6	7.6				
41	RAPPORTS							
42	Logement/bâtiment	Max.						
43	Espace plancher/terrain	Max.	1	1				
44	Espace bâti/terrain	Max.						
45	LOTISSEMENT							
46	Superficie (m²)	Min.	925	925				
47	Profondeur (m)	Min.	26	26				
48	Largeur de façade (m)	Min.	18	18				
49	DISPOSITIONS SPÉCIALES							
50	PIIA							
51	PAE							
52	Plaine inondable							
53	Autres							

Châteauguay

ZONE

H-616

Feuillet 168

Notes

(1) 761 Parc pour la récréation en général et 762 Parc à caractère récréatif et ornemental

Amendements

Date	N° Règlement	Approbation
2015.11.30	Z-3093	J.B.

GRILLES DES USAGES ET DES NORMES

1	CLASSES D'USAGES PERMISES							
2	HABITATION	H						
3	Unifamiliale	H1						
4	Bifamiliale	H2						
5	Trifamiliale	H3						
6	Multifamiliale	H4						
7	Logement à l'étage		●	●	●			
8	COMMERCE	C						
9	Vosinage	C1	●	●	●			
10	Artériel	C2				●		
11	Semi-industriel	C3						
12	Spécial	C4						
13	INDUSTRIE	I						
14	Légère	I1						
15	Lourde	I2						
16	COMMUNAUTAIRE	P						
17	Institution	P1						
18	Conservation	P2						
19	Par cet espace vert	P3						
20	UTILITÉ PUBLIQUE	U						
21	Utilité publique	U1						
22	AGRICULTURE	A						
23	Agriculture	A1						
24	USAGES SPÉCIFIQUES PERMIS					(3)		
25	USAGES SPÉCIFIQUES EXCLUS							
26	NORMES PRESCRITES							
27	STRUCTURES							
28	Isolée		●			●		
29	Jumelée			●				
30	Contiguë				●			
31	MARGES (MÈTRES)							
32	Avant	Min.	9.1	9.1	9.1	9.1		
33	Avant	Max.	10.1	10.1	10.1	10.1		
34	Latérale	Min.	3	0	3	3		
35	Latérales totales	Min.	6	6	6.1	6.1		
36	Arrière	Min.	9	9	9.1	9.1		
37	BÂTIMENTS							
38	Hauteur (étage)	Min.	2	2	2	2		
39	Hauteur (étage)	Max.	4	4	4	4		
40	Hauteur (m)	Max.	12	12	9.1	9.1		
41	Superficie d'implantation (m ²)	Min.	90	90	90	90		
42	Largeur (m)	Min.	7.6	7.6	7.6	7.6		
43	RAPPORTS							
44	Logement/bâtiment	Max.						
45	Espace plancher/terrain (C.O.S)	Max.	1	1	1	1		
46	Espace bâti/terrain (C.E.S)	Max.			0.40	0.40		
47	LOTISSEMENT (MÈTRES)							
48	Superficie	Min.	925	925	925	925		
49	Profondeur	Min.	26	26	26	26		
50	Largeur de façade	Min.	18	18	18	18		
51	DISPOSITIONS SPÉCIALES							
52	PIIA		●	●	●	●		
53	PAE							
54	PLAINE INONDABLE							
55	ZONE PRIORITAIRE D'AMÉNAGEMENT		●	●	●	●		
56	AUTRES		(1)(2)	(1)(2)	(1)(2)	(1)(2)(4)		

Châteauguay



ZONE C-617
Feuillet 518

Notes
PIIA du Centre-Ville s'applique à cette zone. (1) La superficie de plancher brute totale maximale d'un bâtiment occupé exclusivement par les usages du groupe «Commerce» est fixée à 3 500 mètres carrés. (2) L'article 3.3.2.5 Mixité des usages «Commerce» et «Habitation» s'applique. (3) 5828 Microbrasserie (avec repas). (4) La superficie maximale de plancher autorisée pour la partie utilisée à des fins de production de bière artisanale est fixée à 200 mètres carrés.

AMENDEMENTS						
No. Règlement	Date	Approbation	No. Règlement	Date	Approbation	
Z-3023	2007.07.03	J. Boulanger				
Z-3049	2010.06.01	J. Boulanger				
Z-3093	2015.11.30	J. Boulanger				
Z-3001-6-1-16	2016.06.29	J. Boulanger				
Z-3001-28-17	2017.11.17	J. Boulanger				

GRILLES DES USAGES ET DES NORMES

1	CLASSES D'USAGES PERMISES							
2	HABITATION	H						
3	Unifamiliale	H1						
4	Bi et trifamiliale	H2						
5	Multifamiliale	H3						
6	COMMERCE	C						
7	Voisinage	C1						
8	Artériel	C2	●					
9	Semi-industriel	C3						
10	Spécial	C4						
11	INDUSTRIE	I						
12	Légère	I1						
13	Lourde	I2						
14	COMMUNAUTAIRE	P						
15	Institution	P1		●				
16	Conservation	P2						
17	Parc et espace vert	P3			●			
18	UTILITÉ PUBLIQUE	U						
19	Utilité publique	U1			●			
20	AGRICULTURE	A						
21	Agriculture	A1						
22	USAGES SPÉCIFIQUEMENT PERMIS	(3) (4)						
23	USAGES SPÉCIFIQUEMENT EXCLUS	(1)						
24	NORMES PRESCRITES							
25	STRUCTURES							
26	Isolée		●	●				
27	Jumelée							
28	Contiguë							
29	MARGES							
30	Avant (m)	Min.	9.1	9.1				
31	Latérale (m)	Min.	9.1	9.1				
32	Latérales totales (m)	Min.	10.2	10.2				
33	Arrière (m)	Min.	9.1	9.1				
34	BÂTIMENTS							
35	Hauteur (étage)	Min.	1	1				
36	Hauteur (étage)	Max.	6	6				
37	Hauteur (m)	Max.	12.2	12.2				
38	Superficie d'implantation (m²)	Min.						
39	Superficie d'implantation (m²)	Max.						
40	Largeur (m)	Min.						
41	RAPPORTS							
42	Logement/bâtiment	Max.						
43	Espace plancher/terrain	Max.	0.50	0.50	0.40			
44	Espace bâti/terrain	Max.	0.40	0.40				
45	LOTISSEMENT							
46	Superficie (m²)	Min.						
47	Profondeur (m)	Min.						
48	Largeur de façade (m)	Min.						
49	DISPOSITIONS SPÉCIALES							
50	PIIA							
51	PAE							
52	Plaine inondable							
53	Autres	(5)			(2)			

Châteauguay



ZONE
P-618

Feuillet 170

Notes
(1) 6513 Service d'hôpital (public seulement), 653 Service social (CLSC, CSS, CRSSS), 671 Fonction exécutive, législative et judiciaire (palais de justice seulement), 674 (Établissement de détention et institution correctionnelle (si superficie de plancher de 3000 mètres carrés et plus), 675 Base et réserve militaire, 676 Organisme international et autres organismes extraterritoriaux (si superficie de plancher de 3000 mètres carrés et plus), 679.1 Autres services gouvernementaux (bureau seulement) (si superficie de plancher de 3000 mètres carrés et plus), 682 Université, école polyvalente, cégep, 712 Exposition d'objets ou d'animaux (planétarium, aquarium, jardin botanique, zoo), 7223 Piste de course (chevaux, automobiles, motocyclettes, autres). (2) Tour de relais (micro-ondes). La hauteur maximale est fixée à 38 mètres. (3) 5826 Café-bistro avec alcool (4) 5813 Café sans alcool (5) La superficie de plancher brute totale maximale d'un bâtiment occupé exclusivement par les usages du groupe «Commerce» est fixée à 3 500 m2

Amendements		
Date	N° Règlement	Approbation
2007.07.03	Z-3023	J.B.
2010.06.01	Z-3049	J.B.
2015.11.30	Z-3093	J.B.

GRILLES DES USAGES ET DES NORMES								
1	CLASSES D'USAGES PERMISES							
2	HABITATION	H						
3	Unifamiliale	H1	●					
4	Bi et trifamiliale	H2						
5	Multifamiliale	H3						
6	COMMERCE	C						
7	Voisinage	C1						
8	Artériel	C2						
9	Semi-industriel	C3						
10	Spécial	C4						
11	INDUSTRIE	I						
12	Légère	I1						
13	Lourde	I2						
14	COMMUNAUTAIRE	P						
15	Institution	P1						
16	Conservation	P2						
17	Parc et espace vert	P3						
18	UTILITÉ PUBLIQUE	U						
19	Utilité publique	U1						
20	AGRICULTURE	A						
21	Agriculture	A1						
22	USAGES SPÉCIFIQUEMENT PERMIS							
23	USAGES SPÉCIFIQUEMENT EXCLUS							
24	NORMES PRESCRITES							
25	STRUCTURES							
26	Isolée		●					
27	Jumelée							
28	Contiguë							
29	MARGES							
30	Avant (m)	Min.	6.1					
31	Latérale (m)	Min.	1.2					
32	Latérales totales (m)	Min.	4.3					
33	Arrière (m)	Min.	6					
34	BÂTIMENTS							
35	Hauteur (étage)	Min.	1					
36	Hauteur (étage)	Max.	2					
37	Hauteur (m)	Max.	9.1					
38	Superficie d'implantation (m²)	Min.	74					
39	Superficie d'implantation (m²)	Max.						
40	Largeur (m)	Min.	7.3					
41	RAPPORTS							
42	Logement/bâtiment	Max.	1					
43	Espace plancher/terrain	Max.	0.60					
44	Espace bâti/terrain	Max.	0.30					
45	LOTISSEMENT							
46	Superficie (m²)	Min.	445					
47	Profondeur (m)	Min.	24.3					
48	Largeur de façade (m)	Min.	15.2					
49	DISPOSITIONS SPÉCIALES							
50	PIIA							
51	PAE							
52	Plaine inondable							
53	Autres							

ZONE
H-619

Feuillet 171



Notes


Amendements		
Date	N° Règlement	Approbation

GRILLES DES USAGES ET DES NORMES									
1	CLASSES D'USAGES PERMISES								
2	HABITATION	H							
3	Unifamiliale	H1	●						
4	Bi et trifamiliale	H2							
5	Multifamiliale	H3		●					
6	COMMERCE	C							
7	Voisinage	C1			●				
8	Artériel	C2							
9	Semi-industriel	C3							
10	Spécial	C4							
11	INDUSTRIE	I							
12	Légère	I1							
13	Lourde	I2							
14	COMMUNAUTAIRE	P							
15	Institution	P1							
16	Conservation	P2							
17	Parc et espace vert	P3							
18	UTILITÉ PUBLIQUE	U							
19	Utilité publique	U1							
20	AGRICULTURE	A							
21	Agriculture	A1							
22	USAGES SPÉCIFIQUEMENT PERMIS			(1)	(2)				
23	USAGES SPÉCIFIQUEMENT EXCLUS								
24	NORMES PRESCRITES								
25	STRUCTURES								
26	Isolée		●	●	●				
27	Jumelée								
28	Contiguë								
29	MARGES								
30	Avant (m)	Min.	6.1	6.1	6.1				
31	Latérale (m)	Min.	1.2	1.2	1.2				
32	Latérales totales (m)	Min.	4.3	4.3	4.3				
33	Arrière (m)	Min.	6	7.6	6				
34	BÂTIMENTS								
35	Hauteur (étage)	Min.	1	1	1				
36	Hauteur (étage)	Max.	2	2	2				
37	Hauteur (m)	Max.	9.1	9.1	9.1				
38	Superficie d'implantation (m²)	Min.	65	65	65				
39	Superficie d'implantation (m²)	Max.							
40	Largeur (m)	Min.	7.3	7.3	7.3				
41	RAPPORTS								
42	Logement/bâtiment	Max.	1	16	1				
43	Espace plancher/terrain	Max.	0.70	1	0.70				
44	Espace bâti/terrain	Max.	0.35	0.35	0.35				
45	LOTISSEMENT								
46	Superficie (m²)	Min.	340	340	340				
47	Profondeur (m)	Min.	24.3	24.3	24.3				
48	Largeur de façade (m)	Min.	13.7	13.7	13.7				
49	DISPOSITIONS SPÉCIALES								
50	PIIA		●	●	●				
51	PAE								
52	Plaine inondable								
53	Autres		(5)	(5)	(3) (4) (5)				

ZONE

H-620

Feuillet 172



Notes

(1) Foyer ou maison de pension pour personnes retraitées.

(2) 6254 Service de sérigraphie et de broderie sur vêtements

(3) L'article 3.3.2.5 Mixité des usages «Commerce» et «Habitation» s'applique.

(4) La superficie de plancher brute totale maximale d'un bâtiment occupé exclusivement par les usages du groupe «Commerce» est fixée à 3 500 m2

(5) Le règlement relatif aux plans d'implantation et d'intégration architecturale s'applique à cette zone (PIIA boulevard D'Anjou)

Amendements

Date	N° Règlement	Approbation
2007.07.03	Z-3023	J.B.
2010.06.01	Z-3049	J.B.
2015.11.30	Z-3093	J.B.

GRILLES DES USAGES ET DES NORMES								
1	CLASSES D'USAGES PERMISES							
2	HABITATION	H						
3	Unifamiliale	H1	●					
4	Bi et trifamiliale	H2						
5	Multifamiliale	H3						
6	COMMERCE	C						
7	Voisinage	C1						
8	Artériel	C2						
9	Semi-industriel	C3						
10	Spécial	C4						
11	INDUSTRIE	I						
12	Légère	I1						
13	Lourde	I2						
14	COMMUNAUTAIRE	P						
15	Institution	P1						
16	Conservation	P2						
17	Parc et espace vert	P3						
18	UTILITÉ PUBLIQUE	U						
19	Utilité publique	U1						
20	AGRICULTURE	A						
21	Agriculture	A1						
22	USAGES SPÉCIFIQUEMENT PERMIS							
23	USAGES SPÉCIFIQUEMENT EXCLUS							
24	NORMES PRESCRITES							
25	STRUCTURES							
26	Isolée		●					
27	Jumelée							
28	Contiguë							
29	MARGES							
30	Avant (m)	Min.	6.1					
31	Latérale (m)	Min.	1.2					
32	Latérales totales (m)	Min.	4.3					
33	Arrière (m)	Min.	6					
34	BÂTIMENTS							
35	Hauteur (étage)	Min.	1					
36	Hauteur (étage)	Max.	2					
37	Hauteur (m)	Max.	9.1					
38	Superficie d'implantation (m²)	Min.	74					
39	Superficie d'implantation (m²)	Max.						
40	Largeur (m)	Min.	7.3					
41	RAPPORTS							
42	Logement/bâtiment	Max.	1					
43	Espace plancher/terrain	Max.	0.70					
44	Espace bâti/terrain	Max.	0.35					
45	LOTISSEMENT							
46	Superficie (m²)	Min.	434					
47	Profondeur (m)	Min.	26					
48	Largeur de façade (m)	Min.	16.7					
49	DISPOSITIONS SPÉCIALES							
50	PIIA							
51	PAE							
52	Plaine inondable							
53	Autres							

Châteauguay

ZONE

H-621

Feuillet 173

Notes

Amendements		
Date	N° Règlement	Approbation

GRILLES DES USAGES ET DES NORMES								
1	CLASSES D'USAGES PERMISES							
2	HABITATION	H						
3	Unifamiliale	H1	●					
4	Bi et trifamiliale	H2		●				
5	Multifamiliale	H3						
6	COMMERCE	C						
7	Voisinage	C1						
8	Artériel	C2						
9	Semi-industriel	C3						
10	Spécial	C4						
11	INDUSTRIE	I						
12	Légère	I1						
13	Lourde	I2						
14	COMMUNAUTAIRE	P						
15	Institution	P1						
16	Conservation	P2						
17	Parc et espace vert	P3						
18	UTILITÉ PUBLIQUE	U						
19	Utilité publique	U1						
20	AGRICULTURE	A						
21	Agriculture	A1						
22	USAGES SPÉCIFIQUEMENT PERMIS							
23	USAGES SPÉCIFIQUEMENT EXCLUS							
24	NORMES PRESCRITES							
25	STRUCTURES							
26	Isolée		●	●				
27	Jumelée							
28	Contiguë							
29	MARGES							
30	Avant (m)	Min.	6.1	6.1				
31	Latérale (m)	Min.	1.2	1.2				
32	Latérales totales (m)	Min.	4.3	4.3				
33	Arrière (m)	Min.	6	7.6				
34	BÂTIMENTS							
35	Hauteur (étage)	Min.	1	1				
36	Hauteur (étage)	Max.	2	2				
37	Hauteur (m)	Max.	9.1	9.1				
38	Superficie d'implantation (m²)	Min.	65	70				
39	Superficie d'implantation (m²)	Max.						
40	Largeur (m)	Min.	7.3	7.3				
41	RAPPORTS							
42	Logement/bâtiment	Max.	1	2				
43	Espace plancher/terrain	Max.	0.70	0.80				
44	Espace bâti/terrain	Max.	0.35	0.60				
45	LOTISSEMENT							
46	Superficie (m²)	Min.	340	555				
47	Profondeur (m)	Min.	24.3	24.3				
48	Largeur de façade (m)	Min.	13.7	22.8				
49	DISPOSITIONS SPÉCIALES							
50	PIIA							
51	PAE							
52	Plaine inondable							
53	Autres							

Châteauguay

ZONE

H-622

Feuillet 174

Notes

Amendements		
Date	N° Règlement	Approbation

GRILLES DES USAGES ET DES NORMES

1	CLASSES D'USAGES PERMISES							
2	HABITATION	H						
3	Unifamiliale	H1						
4	Bifamiliale	H2						
5	Trifamiliale	H3						
6	Multifamiliale	H4						
7	Logement à l'étage							
8	COMMERCE	C						
9	Vosinage	C1	●					
10	Artériel	C2		●				
11	Semi-industriel	C3						
12	Spécial	C4						
13	INDUSTRIE	I						
14	Légère	I1						
15	Lourde	I2						
16	COMMUNAUTAIRE	P						
17	Institution	P1			●			
18	Conservation	P2						
19	Par cet espace vert	P3				●		
20	UTILITÉ PUBLIQUE	U						
21	Utilité publique	U1						
22	AGRICULTURE	A						
23	Agriculture	A1						
24	USAGES SPÉCIFIQUES PERMIS			(2)		(4)		
25	USAGES SPÉCIFIQUES EXCLUS				(7)			
26	NORMES PRESCRITES							
27	STRUCTURES							
28	Isolée		●	●	●			
29	Jumelée							
30	Contiguë							
31	MARGES (MÈTRES)							
32	Avant	Min.	6.1	6.1				
33	Avant	Max.	7.1	7.1				
34	Latérale	Min.	3	3				
35	Latérales totales	Min.	6	6				
36	Arrière	Min.	6.1	6.1				
37	BÂTIMENTS							
38	Hauteur (étage)	Min.	1	1				
39	Hauteur (étage)	Max.	2	2				
40	Hauteur (m)	Max.	9.1	9.1				
41	Superficie d'implantation (m ²)	Min.	74					
42	Largeur (m)	Min.	7.6					
43	RAPPORTS							
44	Logement/bâtiment	Max.						
45	Espace plancher/terrain (C.O.S)	Max.	0.80	0.80	0.50	0.80		
46	Espace bâti/terrain (C.E.S)	Max.						
47	LOTISSEMENT (MÈTRES)							
48	Superficie	Min.	900					
49	Profondeur	Min.	30					
50	Largeur de façade	Min.	30					
51	DISPOSITIONS SPÉCIALES							
52	PIIA		●	●	●	●		
53	PAE							
54	PLAINE INONDABLE							
55	ZONE PRIORITAIRE D'AMÉNAGEMENT		●	●	●	●		
56	AUTRES		(1)(5)(6)	(1)(3)(5)(6)(8)	(1)			

AMENDEMENTS						
No. Règlement	Date	Approbation	No. Règlement	Date	Approbation	
Z-3023	2007.07.03	J. Boulanger				
Z-3049	2010.06.01	J. Boulanger				
Z-3091	2014.11.03	J. Boulanger				
Z-3001-6-1-16	2016.06.29	J. Boulanger				
Z-3001-28-17	2017.11.27	J. Boulanger				

Châteauguay



ZONE C-623
Feuillet 524

Notes
PIIA du Vieux-Châteauguay s'applique à cette zone
(1)
L'article 11.6.1 du règlement de zonage en vigueur s'applique (nombre de cases de stationnement requis).
(2)
5826 Café-bistro avec alcool, 5828 Microbrasserie (avec repas)
(3)
La superficie maximale de plancher est fixée à 45 mètres carrés.
(4)
761 Parc pour la récréation en générale et 762 Parc à caractère récréatif et ornemental.
(5)
L'article 3.3.2.5 Mixité des usages «Commerce» et «Habitation» s'applique à cette zone.
(6)
La superficie brute de plancher maximale doit être de moins de 3 500 mètres carrés lorsqu'occupée en tout ou en partie par un ou plusieurs usages commerciaux
(7)
6513 Service d'hôpital (public seulement), 653 service social (CLSC, CSS, CRSSS) , 671 Fonction exécutive, législative et judiciaire (palais de justice seulement), 674 Établissement de détention et institution correctionnelle (si superficie de plancher de 3 000 mètres carrés et plus), 675 Base et réserve militaire 676 Organisme international et autres organismes extraterritoriaux (si superficie de plancher de 3 000 mètres carrés et plus).
(8)
La superficie maximale de plancher autorisée pour la partie utilisée à des fins de production de bière artisanale est fixée à 200 mètres carrés

GRILLES DES USAGES ET DES NORMES								
1	CLASSES D'USAGES PERMISES							
2	HABITATION	H						
3	Unifamiliale	H1	I					
4	Bi et trifamiliale	H2						
5	Multifamiliale	H3						
6	COMMERCE	C						
7	Voisinage	C1						
8	Artériel	C2						
9	Semi-industriel	C3						
10	Spécial	C4						
11	INDUSTRIE	I						
12	Légère	I1						
13	Lourde	I2						
14	COMMUNAUTAIRE	P						
15	Institution	P1						
16	Conservation	P2						
17	Parc et espace vert	P3	I					
18	UTILITÉ PUBLIQUE	U						
19	Utilité publique	U1						
20	AGRICULTURE	A						
21	Agriculture	A1						
22	USAGES SPÉCIFIQUEMENT PERMIS		(1)					
23	USAGES SPÉCIFIQUEMENT EXCLUS							
24	NORMES PRESCRITES							
25	STRUCTURES							
26	Isolée		I					
27	Jumelée							
28	Contiguë							
29	MARGES							
30	Avant (m)	Min.	3					
31	Latérale (m)	Min.	1,2					
32	Latérales totales (m)	Min.	3					
33	Arrière (m)	Min.	6					
34	BÂTIMENTS							
35	Hauteur (étage)	Min.	1					
36	Hauteur (étage)	Max.	2					
37	Hauteur (m)	Max.	9,1					
38	Superficie d'implantation (m²)	Min.	90					
39	Superficie d'implantation (m²)	Max.						
40	Largeur (m)	Min.	7,3					
41	RAPPORTS							
42	Logement/bâtiment	Max.	1					
43	Espace plancher/terrain	Max.	0,70	0,40				
44	Espace bâti/terrain	Max.	0,35					
45	LOTISSEMENT							
46	Superficie (m²)	Min.	292					
47	Profondeur (m)	Min.	21,3					
48	Largeur de façade (m)	Min.	13,7					
49	DISPOSITIONS SPÉCIALES							
50	PIIA		I	I				
51	PAE							
52	Plaine inondable							
53	Autres							

Châteauguay

ZONE

H-624

Feuillet 176

Notes

(1) 761 Parc pour la récréation en général et 762 Parc à caractère récréatif et ornemental

Amendements

Date	N° Règlement	Approbation
2014.11.03	Z-3091	J.B.

GRILLES DES USAGES ET DES NORMES

1	CLASSES D'USAGES PERMISES						
2	HABITATION	H					
3	Unifamiliale	H1					
4	Bifamiliale	H2	●				
5	Trifamiliale	H3		●			
6	Multifamiliale	H4			●		
7	Logement à l'étage						
8	COMMERCE	C					
9	Vosinage	C1					
10	Artériel	C2					
11	Semi-industriel	C3					
12	Spécial	C4					
13	INDUSTRIE	I					
14	Légère	I1					
15	Lourde	I2					
16	COMMUNAUTAIRE	P					
17	Institution	P1					
18	Conservation	P2					
19	Par cet espace vert	P3					
20	UTILITÉ PUBLIQUE	U					
21	Utilité publique	U1					
22	AGRICULTURE	A					
23	Agriculture	A1					
24	USAGES SPÉCIFIQUES PERMIS						
25	USAGES SPÉCIFIQUES EXCLUS						
26	NORMES PRESCRITES						
27	STRUCTURES						
28	Isolée		●	●	●		
29	Jumelée						
30	Contiguë						
31	MARGES (MÈTRES)						
32	Avant	Min.	6.1	6.1	6.1		
33	Avant	Max.					
34	Latérale	Min.	1.2	1.2	3		
35	Latérales totales	Min.	4.3	4.3	6		
36	Arrière	Min.	6	6	5.2		
37	BÂTIMENTS						
38	Hauteur (étage)	Min.	2	2	2		
39	Hauteur (étage)	Max.	2	2	2		
40	Hauteur (m)	Max.	9.1	9.1	9.1		
41	Superficie d'implantation (m ²)	Min.	69.5	69.5	120		
42	Largeur (m)	Min.	7.3	7.3	15		
43	RAPPORTS						
44	Logement/bâtiment	Max.	2	3	8		
45	Espace plancher/terrain (C.O.S)	Max.	0.50	0.50	0.70		
46	Espace bâti/terrain (C.E.S)	Max.	0.30	0.30	0.35		
47	LOTISSEMENT (MÈTRES)						
48	Superficie	Min.	418	418	550		
49	Profondeur	Min.	27.4	27.4	35		
50	Largeur de façade	Min.	15.2	15.2	15.2		
51	DISPOSITIONS SPÉCIALES						
52	PIIA						
53	PAE						
54	PLAINE INONDABLE						
55	ZPA-ZPR Art. 3.7 règ. Z-3001						
56	AUTRES	(1)	(1)	(1)			

AMENDEMENTS						
No. Règlement	Date	Approbation	No. Règlement	Date	Approbation	
Z-3030	2008.06.02	J. Boulanger				

Annexe C du règlement de zonage Z-3001
1er octobre 2004

Châteauguay



ZONE H-625
Feuillet 526

Notes
(1)
Projet intégré obligatoire.

GRILLES DES USAGES ET DES NORMES

1	CLASSES D'USAGES PERMISES							
2	HABITATION	H						
3	Unifamiliale	H1	●	●				
4	Bi et trifamiliale	H2						
5	Multifamiliale	H3						
6	COMMERCE	C						
7	Voisinage	C1						
8	Artériel	C2						
9	Semi-industriel	C3						
10	Spécial	C4						
11	INDUSTRIE	I						
12	Légère	I1						
13	Lourde	I2						
14	COMMUNAUTAIRE	P						
15	Institution	P1						
16	Conservation	P2						
17	Parc et espace vert	P3						
18	UTILITÉ PUBLIQUE	U						
19	Utilité publique	U1						
20	AGRICULTURE	A						
21	Agriculture	A1						
22	USAGES SPÉCIFIQUEMENT PERMIS							
23	USAGES SPÉCIFIQUEMENT EXCLUS							
24	NORMES PRESCRITES							
25	STRUCTURES							
26	Isolée		●					
27	Jumelée			●				
28	Contiguë							
29	MARGES							
30	Avant (m)	Min.	5.5	5.5				
31	Latérale (m)	Min.	1.2	0				
32	Latérales totales (m)	Min.	3	3				
33	Arrière (m)	Min.	6	6				
34	BÂTIMENTS							
35	Hauteur (étage)	Min.	1	1				
36	Hauteur (étage)	Max.	2	2				
37	Hauteur (m)	Max.	9.1	9.1				
38	Superficie d'implantation (m²)	Min.	74	51				
39	Superficie d'implantation (m²)	Max.						
40	Largeur (m)	Min.	7.3	6.4				
41	RAPPORTS							
42	Logement/bâtiment	Max.	1	1				
43	Espace plancher/terrain	Max.	0.70	0.70				
44	Espace bâti/terrain	Max.	0.35	0.35				
45	LOTISSEMENT							
46	Superficie (m²)	Min.	385	280				
47	Profondeur (m)	Min.	27.4	27.4				
48	Largeur de façade (m)	Min.	14.6 (2)	10.3				
49	DISPOSITIONS SPÉCIALES							
50	PIIA							
51	PAE							
52	Plaine inondable							
53	Autres		(1)	(1)				

ANNEXE "A"



ZONE
H-626

Feuillet 177.1

Notes
(1) L'article 3.2.6 a) du règlement de lotissement Z-3200 ne s'applique pas.
(2) Un lot situé sur la rue Carillon peut avoir 14 mètres de largeur à sa ligne avant.

[illegible]