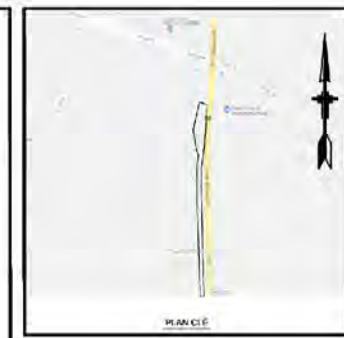
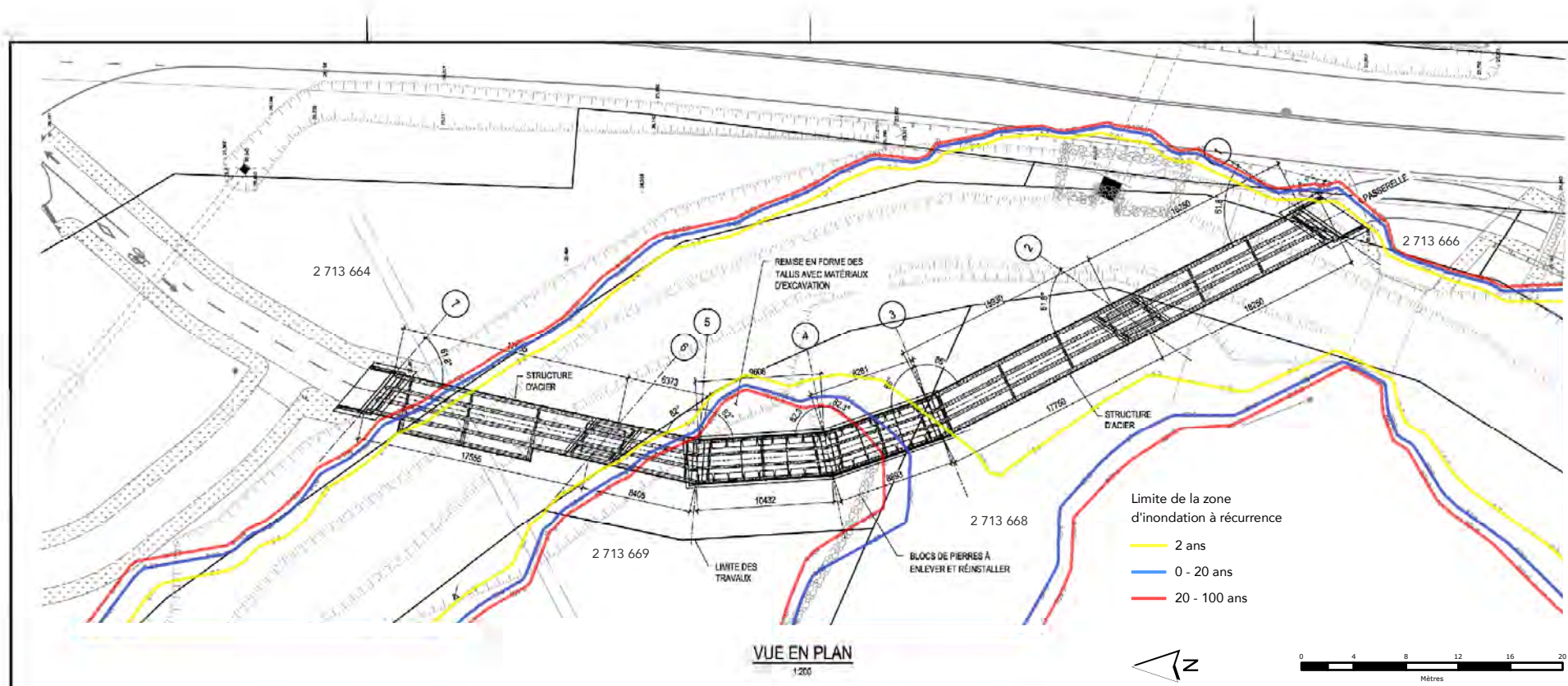




MRC DE ROUSSILLON

Schéma d'aménagement révisé



CE DOCUMENT NE DOIT PAS ÊTRE UTILISÉ À DES FINS DE CONSTRUCTION

NO	REVISION	DATE
1	ÉMIS POUR SOUMISSION	16.06.2020
B	RÉVISION POUR MELCO	30.03.2023
A	ÉMIS POUR APPROBATION MELCO	31.10.2019

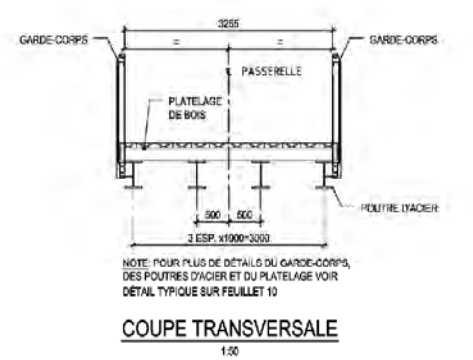
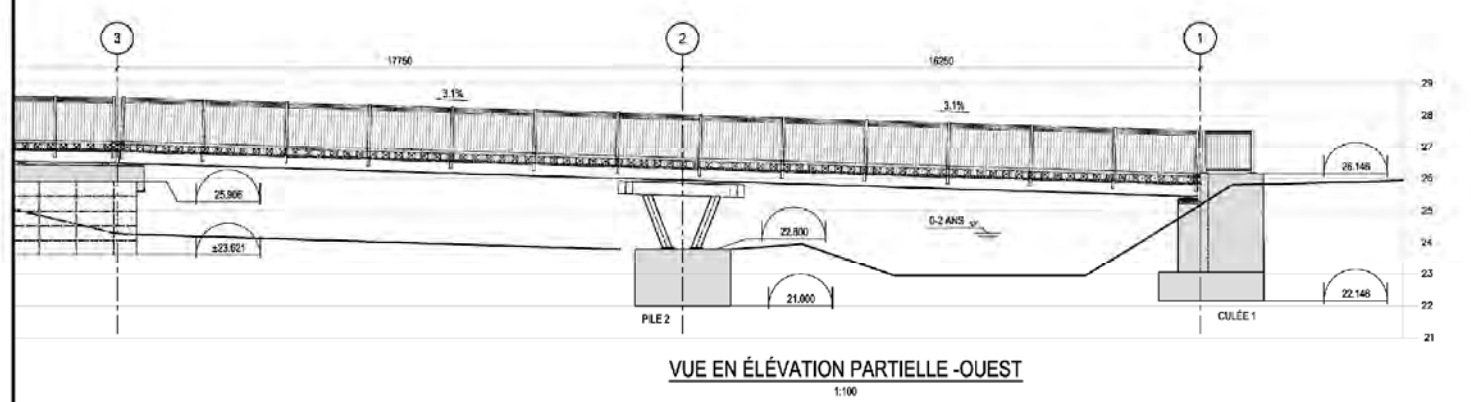
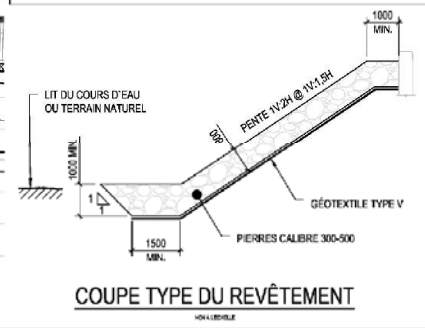
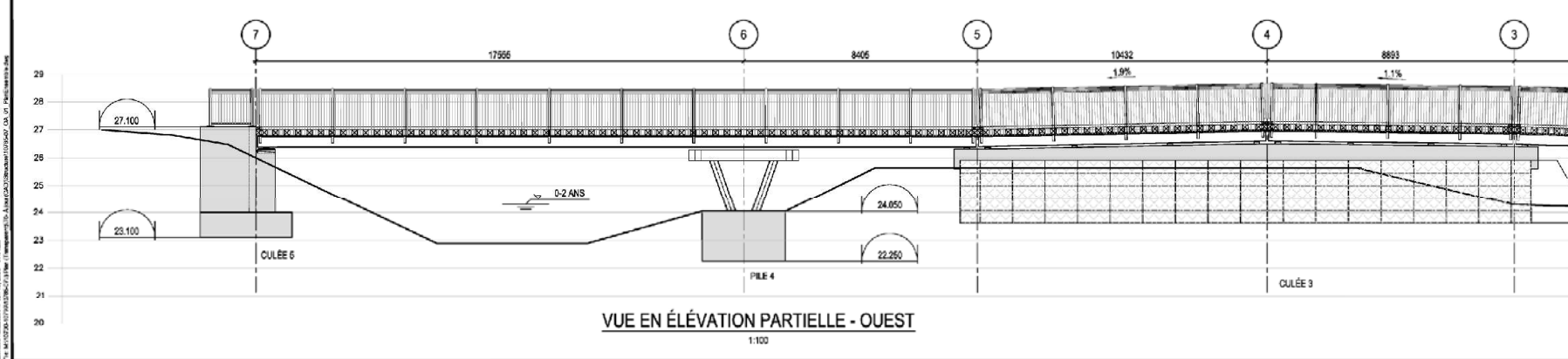


TABLEAU RELATIF À L'ÉLEVATION DES NIVEAUX D'EAU

PÉRIODE DE RETOUR (ANS)	2 ANS	10 ANS	25 ANS	50 ANS	100 ANS
ÉLEVATION DU NIVEAU D'EAU (m)	24.3	24.9	25.2	25.3	25.5

LES ÉLEVATIONS D'EAU DE CE TABLEAU CORRESPONDENT À L'ÉCOULEMENT NORMAL, LORSQUE L'OUVRAGE SERA EN SERVICE. LA PRÉSENCE D'OUVRAGES TEMPORAIRES PEUT CAUSER UN REHAUSSEMENT DE CES ÉLEVATIONS QUI FAUT ÉVALUER SELON LE CAS.



PROJET: PARC LINÉAIRE ÉDOUARD VII

CLIENT: VILLE DE SAINT-PHILIPPE

DOSSIER CLIENT: GEN - 2019 - 003

TITRE: TRAVAUX DE PASSERELLE PROJETÉE VUE D'ENSEMBLE

DISCIPLINE: OUVRAGES D'ART

PRÉPARÉ PAR: H.H. et A.N. VÉRIFIÉ PAR: R. MARCHAND DATE: 15.06.2020

ÉCHELLE: INDIQUÉE DOSSIER: 10785-07

PLAN NO: **OA-01**

PRÉFET

SECRÉTAIRE-TRÉSORIER

DATE

Feuillet 28b-u

Dérogation relative à la plaine inondable 0-20 ans de la rivière Saint-Jacques sur les lots 2 713 664, 2 713 666, 2 713 668 et 2 713 669 du cadastre du Québec, pour la réalisation d'une passerelle multifonctionnelle à Saint-Philippe.