





Outils de mise en oeuvre


PPU

-  Boulevard René-Lévesque (PPU)
-  Vieux Châteauguay (PPU)


P.I.I.A.

-  Plan d'implantation et d'intégration architecturale (P.I.I.A.) du corridor de la rivière Châteauguay
-  Territoire d'intérêt historique






PPU et P.I.I.A.

-  Zone prioritaire d'aménagement et de réaménagement

P.A.E.

-  Plan d'aménagement d'ensemble (P.A.E.)

Autres données

-  Autoroute
-  Route nationale
-  Collectrice
-  Limite de Châteauguay
-  Limite des autres municipalités

1:45 000

0 250 500 1 000 m



Projection: Transverse Mercator Modifiée (MTM), fuseau 8
Datum: NAD83

SOURCES:

Direction générale de l'information géographique, Ministère des Ressources naturelles et de la Faune (MRNF), Québec, 2014
Ville de Châteauguay, 2015-2016
MRC Roussillon, 2015-2016
CanVec, 1/50 000, NRCan, 2013
Image : Esri, DigitalGlobe, GeoEye, Earthstar Geographics, CNES/Airbus DS, USDA, USGS, AEX, Getmapping, Aerogrid, IGN, IGP, swisstopo, and the GIS User Community
Cartographie : AECOM

Châteauguay



Plan d'urbanisme
Annexe I
VILLE DE CHÂTEAUGUAY

Mars 2016

PLAN 8



K:\CA\MTL2\Projets\604-28952_Châteauguay_Concordance\900-Travaux\920-929-Coordonnées\900-Produit\Plan_8_annexe1_Outils_mise_oeuvre.mxd