
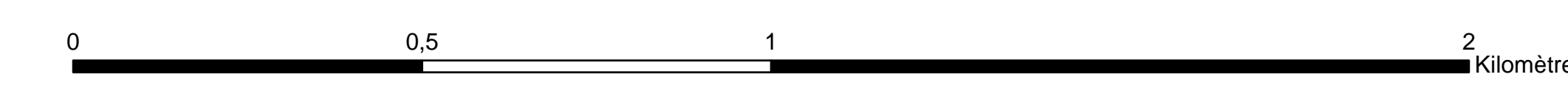
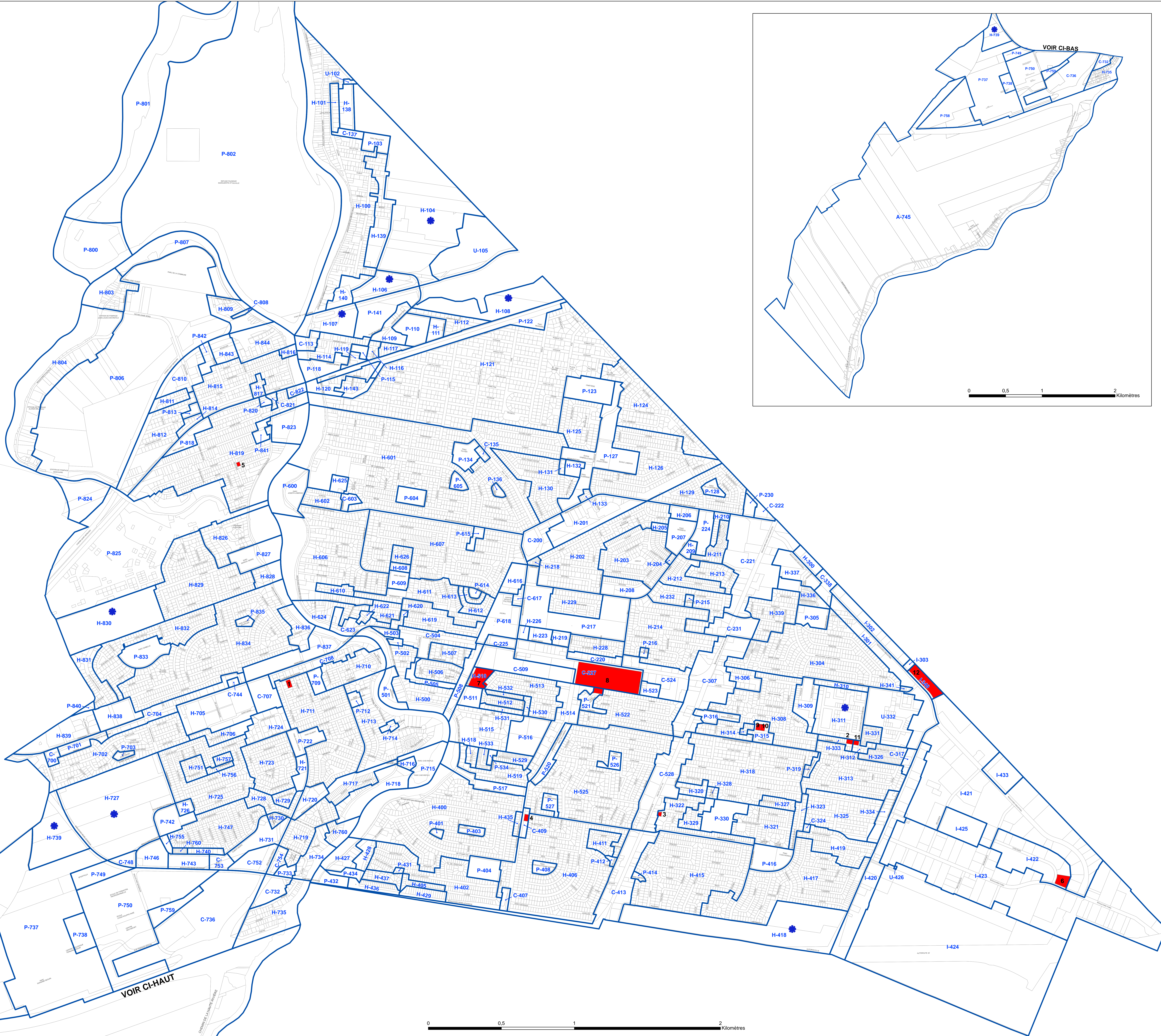
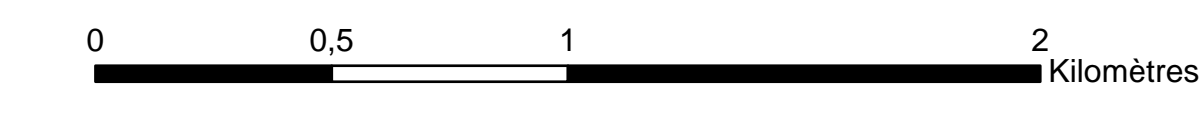


RÈGLEMENT DE ZONAGE

- H** Habitation
- C** Commerce
- I** Industrie
- P** Communautaire
- U** Utilité publique
- A** Agricole

-  Zone devant faire l'objet d'un plan d'aménagement d'ensemble (P.A.E.)


PROJET PARTICULIER DE CONSTRUCTION, DE MODIFICATION OU D'OCCUPATION D'UN IMMEUBLE (PPCMOI)

- 1** Z-4000-001 ET Z-4000-006
#85 RUE ALPHONSE DESJARDINS
- 2** Z-4000-002
#125 RUE LARAMÉE
- 3** Z-4000-003
#8 RUE POUPART
- 4** Z-4000-004
#125 BOULEVARD SAINT-JOSEPH
- 5** Z-4000-005
#58-60 RUE GAUTHIER
- 6** Z-4000-007
#1810 BOULEVARD FORD
- 7** Z-4000-010
#99 AVENUE DE LA VERDURE
- 8** Z-4000-6-18
#184-200 BOULEVARD D'ANJOU
- 9** Z-4000-4-16
#43-45 RUE LARAMÉE
- 10** Z-4000-5-16
#47-49 RUE LARAMÉE
- 11** Z-4000-8-19
#17-27 BOULEVARD ALBERT-EINSTEIN
- 12** Z-4000-3-16
#210 BOULEVARD INDUSTRIEL


PLAN DE ZONAGE ADMINISTRATIF

NOTE : CE PLAN A ÉTÉ PRÉPARÉ À PARTIR DU PLAN DE ZONAGE ANNEXÉ AU RÈGLEMENT Z-3001 ET ADOPTÉ LE 7 SEPTEMBRE 2004

DIRECTION DE L'AMÉNAGEMENT DU TERRITOIRE
MARS 2021

PLAN : 04068 1/1 RÉVISION 2021-03-08