

Active'été

GUIDE
VELO



Châteauguay



Chers parents,

Le camp de jour Activ'été de la Ville de Châteauguay vous présente son **Guide Vélo**, un outil important vous présentant le fonctionnement des déplacements à vélo que les groupes 7-9 ans et 10-13 ans effectueront au courant de l'été.

Suivant le même principe qu'un trajet d'autobus, des centaines d'enfants se déplaceront matin et soir dans les rues pour se rendre à leur secteur d'activités et retourner à la maison, en suivant un trajet préétabli dirigé par un animateur formé.

Nous rappelons donc aux automobilistes d'être prudents dans les rues de Châteauguay cet été.

*L'équipe de coordination Activ'été
Division culture et projets spéciaux
Direction Vie citoyenne*

Ville de Châteauguay



1. LE TRANSPORT À VÉLO

1.1 LE FONCTIONNEMENT

Vous trouverez dans ce guide les trajets à vélo pour se rendre aux différents secteurs. L'enfant doit être à l'intersection de la rue identifiée sur l'un des trajets menant à l'école où il est inscrit, dès **9 h le matin**. Veuillez prendre note qu'un trajet à vélo dure tout au plus 30 minutes. Ainsi, l'enfant habitant près de l'école arrivera à la maison vers 15 h 45, alors que celui habitant à l'extrémité du trajet arrivera vers 16 h 15 (le trajet pourrait être plus long en début d'été, particulièrement la première semaine).

Lorsque le symbole  apparaît au calendrier : **le vélo est obligatoire pour tout les enfants du secteur.**

Chaque matin, veuillez vous assurer que l'enfant n'oublie pas son vélo. En raison d'éventuels changements d'activités, il serait **préférable** que votre enfant ait son vélo tous les jours - même pour les enfants inscrits au service de garde. Si jamais votre enfant ne dispose pas d'un vélo la journée où une sortie est prévue au calendrier, **des frais de transport de 30 \$** vous seront facturés.

La Ville de Châteauguay n'est pas responsable des vélos qui pourraient être laissés sur place. Sachez qu'il est impossible de rentrer les vélos à l'intérieur de l'école.

NOTEZ BIEN que l'enfant qui se rend seul au secteur (sans le trajet vélo) demeure sans surveillance jusqu'à l'arrivée des animateurs à 9 h.

NOUVEAU ! Inscription **obligatoire** pour les trajets à vélo, un formulaire vous sera envoyé par courriel. L'inscription est **gratuite**.

1.2 ÉQUIPEMENT REQUIS

- A. Un **vélo** sécuritaire;
- B. Un **casque** de vélo bien ajusté;
- C. Un **cadenas** pour vélo.

A. Pour assurer la protection de votre enfant, il faut prendre en considération les éléments ci-dessous :

- Vélo adapté à la taille de l'enfant
- Pédales, siège et guidon bien fixés
- Chaîne et freins fonctionnels
- Pneus bien gonflés

** Le vélo ne doit pas être muni de petites roues d'entraînement et de cale-pieds « pegs ».*

B. Puisque le port du casque est une mesure idéale de protection, nous vous recommandons **fortement** de procurer à votre enfant un casque de vélo.



1. LE TRANSPORT À VÉLO (suite)

Pourquoi?

1. Parce que le casque de vélo peut réduire de 85 % le risque de blessures à la tête;
2. Parce que, malgré tous les moyens mis en place pour enrayer les risques d'accident de vélo, il existera toujours des situations qui échappent à notre contrôle;
3. Lors d'une chute à vélo, le casque porté correctement peut prévenir les blessures à la tête.

C. Le cadenas est utilisé chaque jour afin de protéger les vélos des actes de vol ou de vandalisme; il est donc nécessaire. Votre enfant est responsable de sa clé ou de son code pour déverrouiller son cadenas. Afin d'éviter un imprévu, nous vous recommandons de garder la clé dans un endroit facile d'accès ou de posséder un double.



2. CLINIQUE VÉLO

Pour les enfants de 7 à 9 ans inscrits au camp de jour

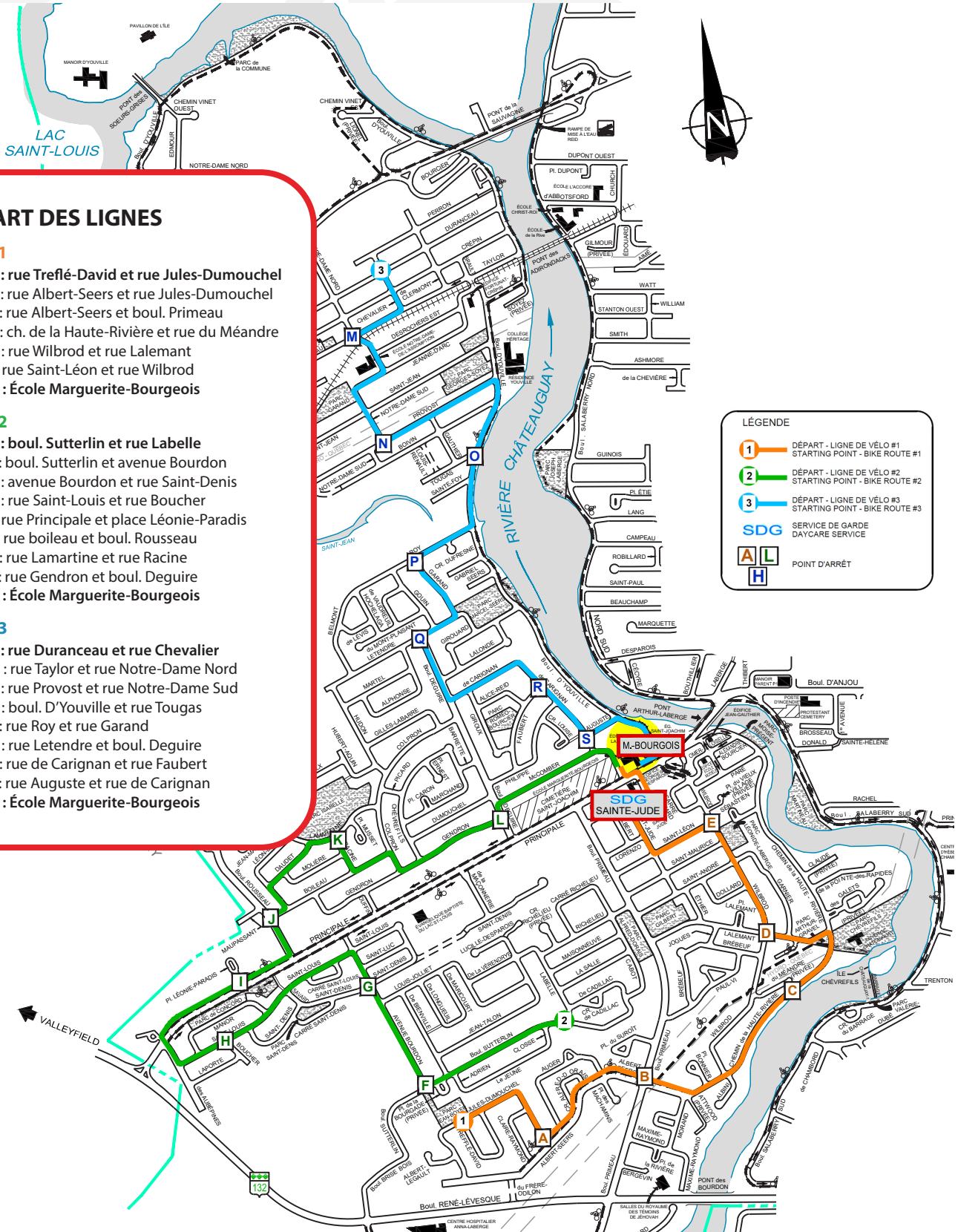
Durant toute la durée du camp de jour, la maîtrise du vélo est essentielle. Dès la première semaine du camp, un projet « clinique vélo » sera organisé dans chaque secteur 7-9 ans. Les objectifs de ce projet sont de s'assurer que l'ensemble des jeunes inscrits possèdent des notions suffisantes pour se déplacer de manière sécuritaire, de cibler et corriger les erreurs fréquentes et d'expliquer les règles de déplacement en groupe.



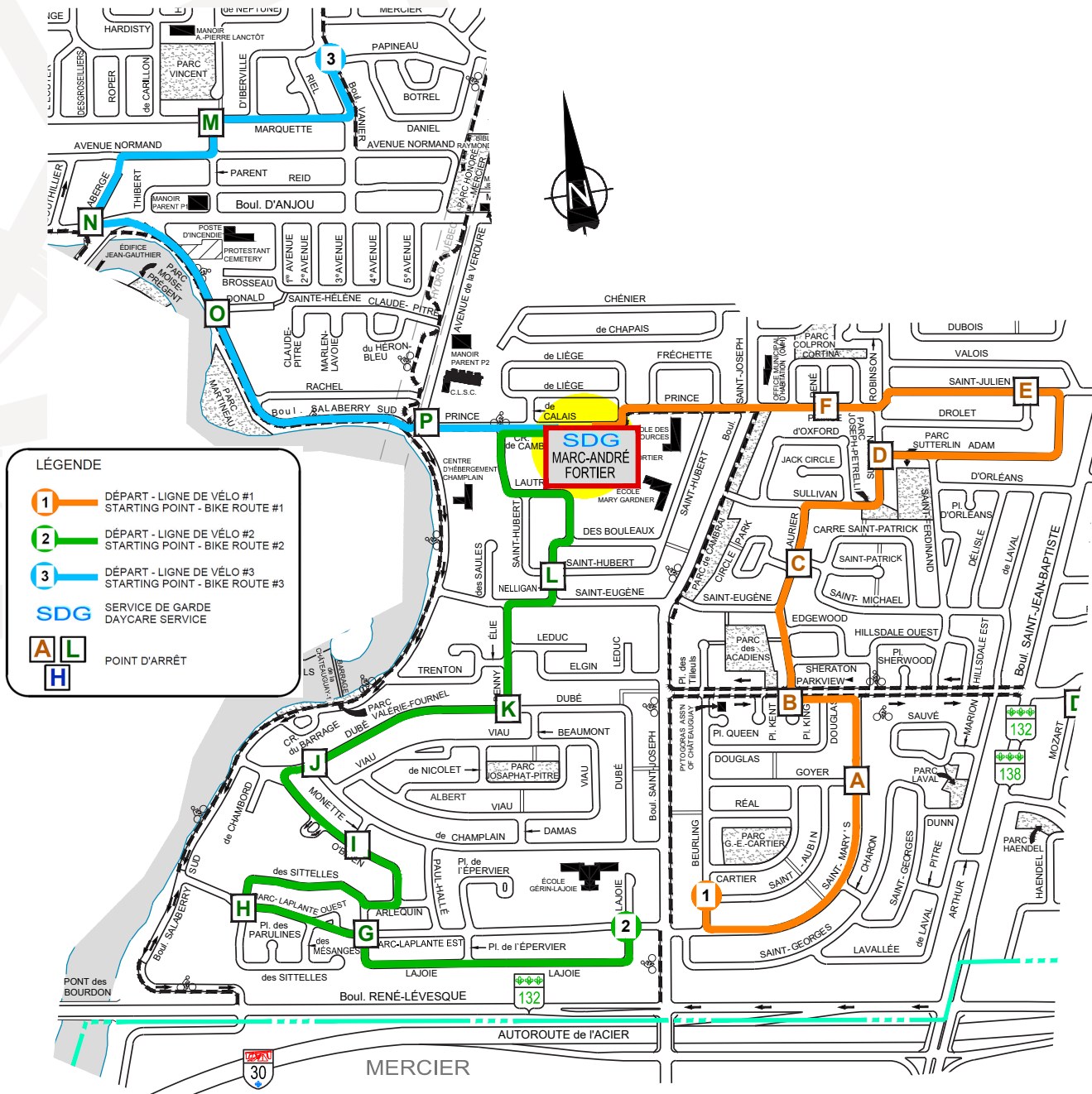


3. LES TRAJETS À VÉLO

7-9 ANS - SECTEUR MARGUERITE-BOURGEOIS



7-9 ANS - SECTEUR MARC-ANDRÉ-FORTIER



DÉPART DES LIGNES

Ligne 1

Départ : rue Beurling et rue Saint-Aubin
 Point A : rue Goyer et rue Saint-Mary's
 Point B : rue Parkview et rue Laurier
 Point C : rue Laurier et rue Saint-Patrick
 Point D : rue Sullivan et rue Adam
 Point E : rue Drolet et rue Saint-Julien
 Point F : rue Prince et rue René
 Arrivée : École Marc-André-Fortier

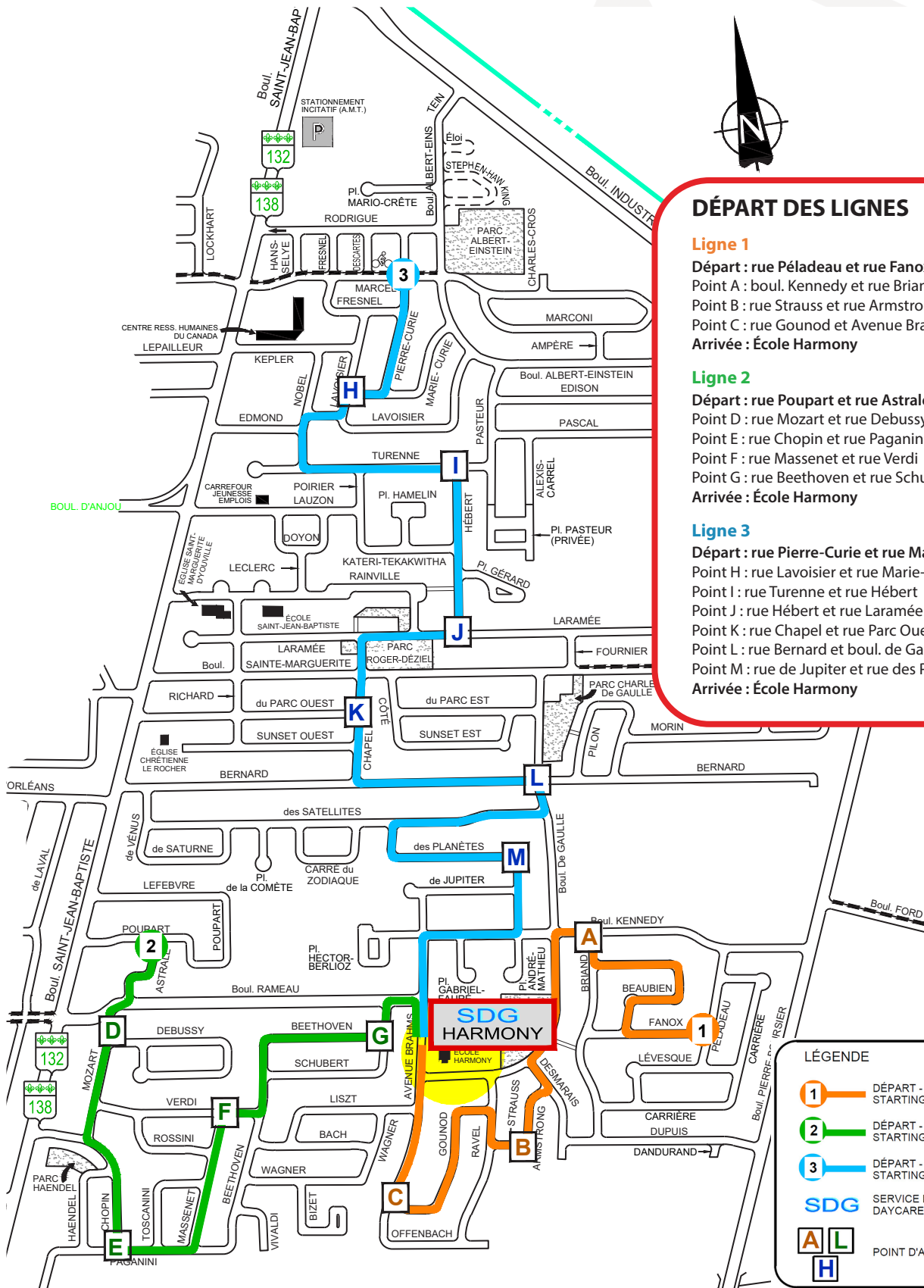
Ligne 2

Départ : rue Marc-Laplante Est et rue Lajoie
 Point G : rue Marc-Laplante Est/des Sittelles/Lajoie
 Point H : rue Marc-Laplante Ouest et des Sittelles
 Point I : rue Monette et rue O'Brien
 Point J : rue Dubé et rue de Champlain
 Point K : rue Dubé et rue Benny
 Point L : rue Nelligan et rue Saint-Hubert
 Arrivée : École Marc-André-Fortier

Ligne 3

Départ : rue Papineau et boul. Vanier
 Point M : rue Marquette et rue Parent
 Point N : rue Laberge et boul. D'Anjou
 Point O : boul. Salaberry Sud et rue Donald
 Point P : avenue de la Verdure et rue Prince
 Arrivée : École Marc-André-Fortier

7-9 ANS - SECTEUR HARMONY



DÉPART DES LIGNES

Ligne 1

Départ : rue Péladeau et rue Fanox
Point A : boul. Kennedy et rue Briand
Point B : rue Strauss et rue Armstrong
Point C : rue Gounod et Avenue Brahms
Arrivée : École Harmony








Ligne 2

Départ : rue Poupart et rue Astrale
Point D : rue Mozart et rue Debussy
Point E : rue Chopin et rue Paganini
Point F : rue Massenet et rue Verdi
Point G : rue Beethoven et rue Schubert
Arrivée : École Harmony

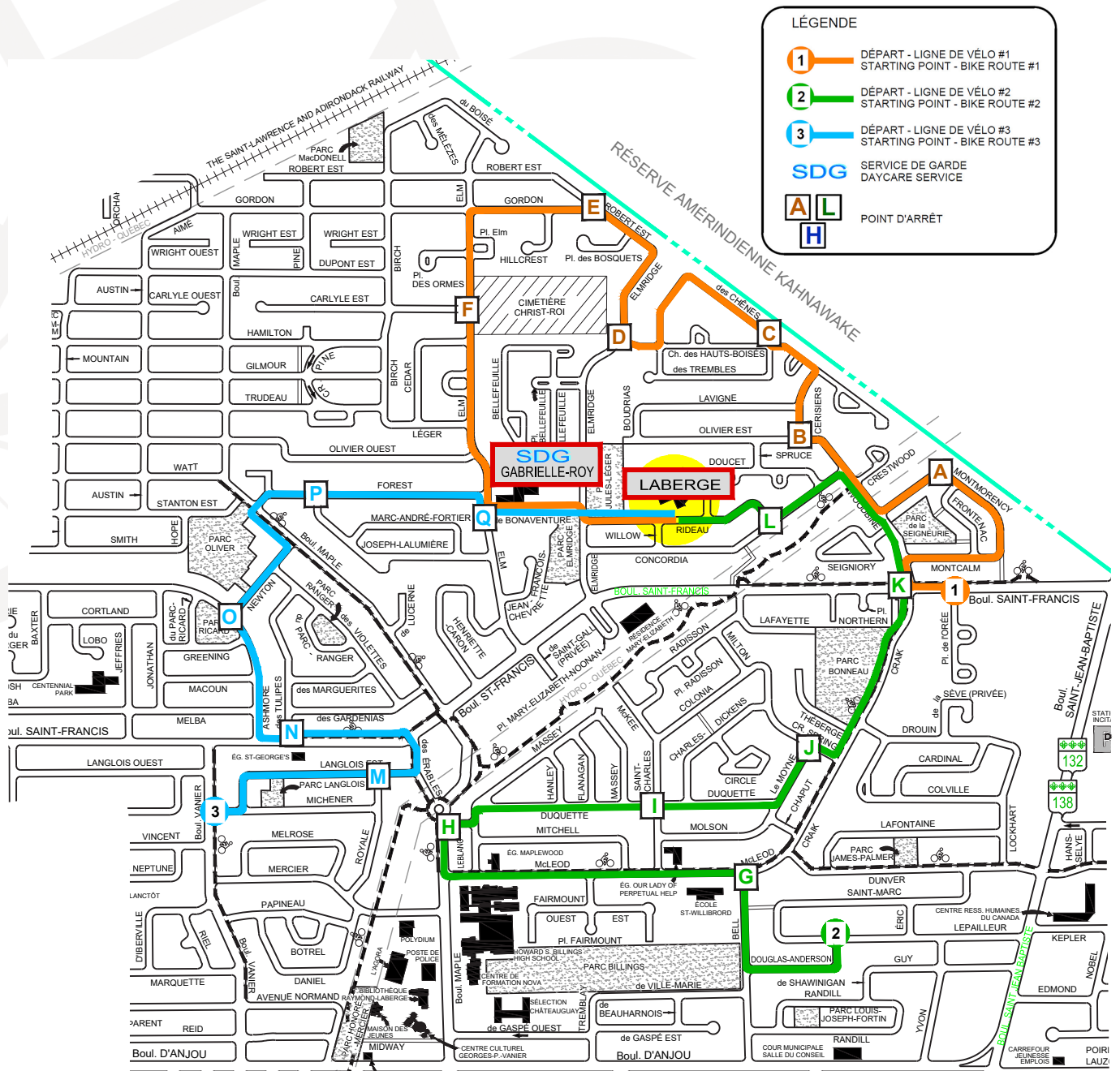
Ligne 3

Départ : rue Pierre-Curie et rue Marcel
Point H : rue Lavoisier et rue Marie-Curie
Point I : rue Turenne et rue Hébert
Point J : rue Hébert et rue Laramée
Point K : rue Chapel et rue Parc Ouest
Point L : rue Bernard et boul. de Gaulle
Point M : rue de Jupiter et rue des Planètes
Arrivée : École Harmony

LÉGENDE

-  DÉPART - LIGNE DE VÉLO #1
STARTING POINT - BIKE ROUTE #1
-  DÉPART - LIGNE DE VÉLO #2
STARTING POINT - BIKE ROUTE #2
-  DÉPART - LIGNE DE VÉLO #3
STARTING POINT - BIKE ROUTE #3
-  SERVICE DE GARDE
DAYCARE SERVICE
-   POINT D'ARRÊT
-  POINT D'ARRÊT

7-9 ANS - SECTEUR LABERGE



DÉPART DES LIGNES

Ligne 1

Départ : Place de l'Orée et boul. Saint-François
 Point A : rue de Montmorency et rue Frontenac
 Point B : rue des Cerisiers et rue Olivier-Ouest
 Point C : ch. des Hauts-Boisés/des Chênes/
 des Trembles
 Point D : ch. des Hauts-Boisés et rue Elmridge
 Point E : rue Gordon et Robert Est
 Point F : rue Elm et rue Carlyle Est
 Arrivée : École Laberge

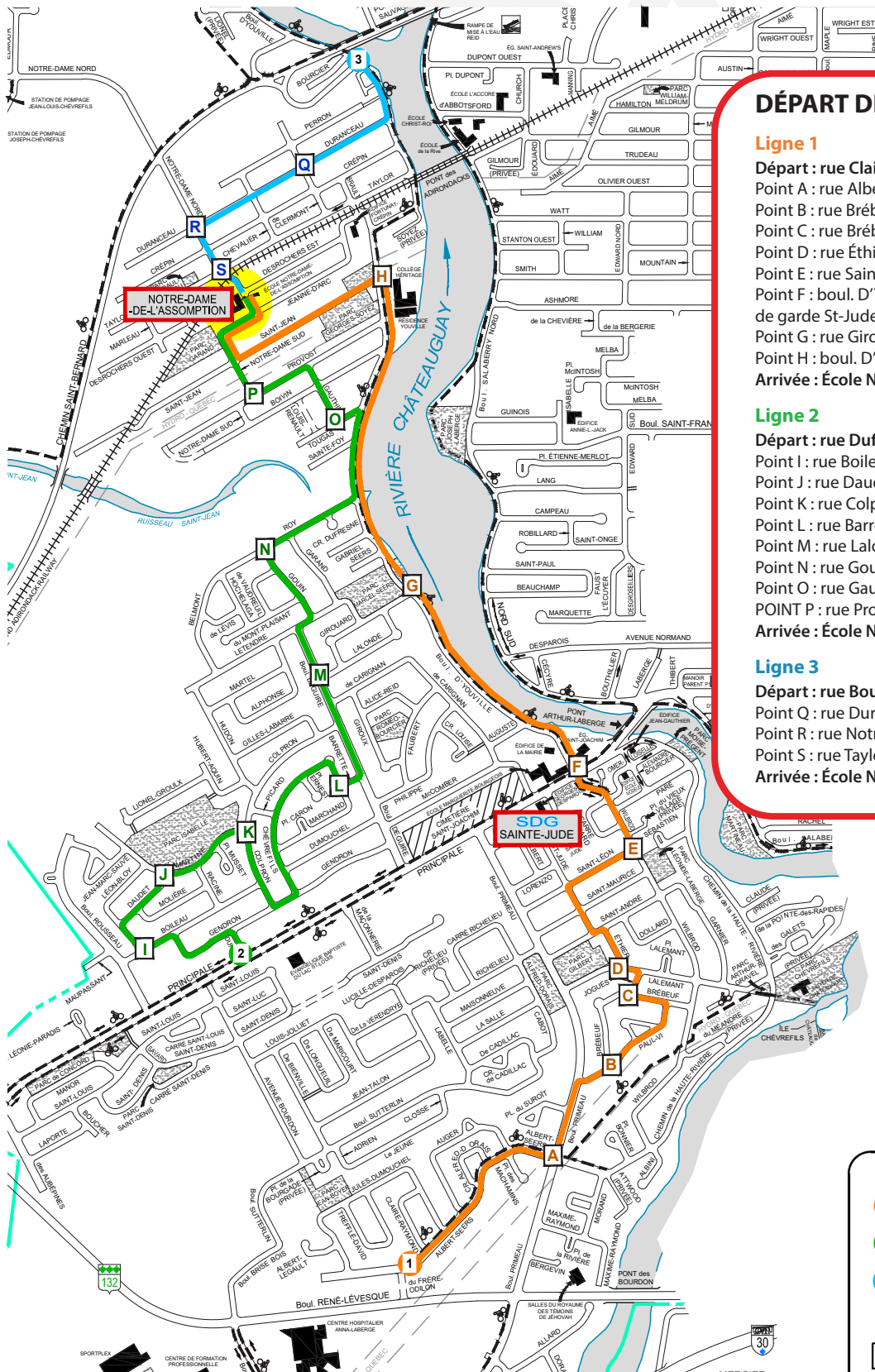
Ligne 2

Départ : rue Lepaillieur et Douglas-Anderson
 Point G : rue McLeod et rue Bell
 Point H : rue Leblanc et boul. Maple
 Point I : rue Duquette et rue Charles-Dickens
 Point J : rue Le Moyné et croissant Spring
 Point K : rue Craik et boul. Saint-François
 Point L : rue Concordia et rue Rideau
 Arrivée : École Laberge

Ligne 3

Départ : boul. Vanier et rue Michener
 Point M : rue Langlois Est et rue Royale
 Point N : boul. Saint-François et rue des Tulipes
 Point O : rue Ashmore et rue Newton
 Point P : rue Forest et rue Joseph-Lalumière
 Point Q : rue Elm et rue de Bonaventure
 Arrivée : École Laberge

10-13 ANS - SECTEUR NOTRE-DAME-DE-L'ASSOMPTION



DÉPART DES LIGNES

Ligne 1

Départ : rue Claire-Raymond et rue Albert-Seers
 Point A : rue Albert-Seers et boul. Primeau
 Point B : rue Brébeuf et rue Paul-VI
 Point C : rue Brébeuf et rue Jogues
 Point D : rue Éthier et rue Lalemant
 Point E : rue Saint-Léon et rue Wilbrod
 Point F : boul. D'Youville et rue Principale (Service de garde St-Jude)
 Point G : rue Girouard et boul. D'Youville
 Point H : boul. D'Youville et rue Saint-Jean
Arrivée : École Notre-Dame de L'Assomption

Ligne 2

Départ : rue Duffin et rue Principale
 Point I : rue Boileau et rue Léon-Bloy
 Point J : rue Daudet et rue Lamartine
 Point K : rue Colpron et rue Lamartine
 Point L : rue Barrette et rue Marchand
 Point M : rue Lalonde et boul. Deguire
 Point N : rue Gouin et rue Roy
 Point O : rue Gauthier et rue Tougas
 Point P : rue Provost et rue Notre-Dame Sud
Arrivée : École Notre-Dame de L'Assomption

Ligne 3

Départ : rue Bourcier et boul. D'Youville
 Point Q : rue Duranceau et rue Clermont
 Point R : rue Notre-Dame Nord et rue Duranceau
 Point S : rue Taylor et rue Notre-Dame Nord
Arrivée : École Notre-Dame de L'Assomption

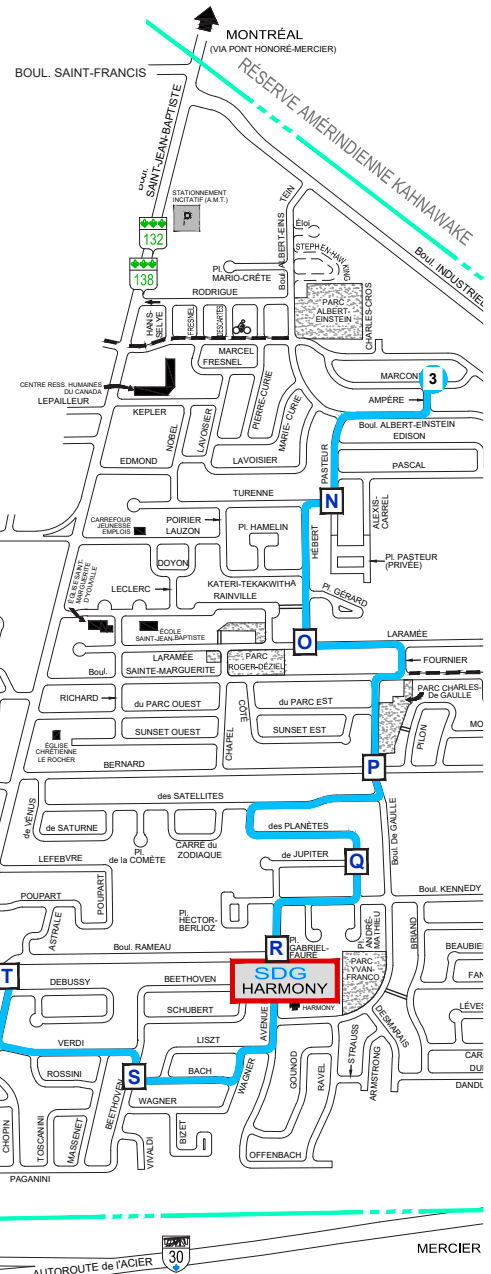
LÉGENDE

- 1** DÉPART - LIGNE DE VÉLO #1
STARTING POINT - BIKE ROUTE #1
- 2** DÉPART - LIGNE DE VÉLO #2
STARTING POINT - BIKE ROUTE #2
- 3** DÉPART - LIGNE DE VÉLO #3
STARTING POINT - BIKE ROUTE #3
- SDG** SERVICE DE GARDE
DAYCARE SERVICE
- AL** POINT D'ARRÊT
- H** POINT D'ARRÊT

10-13 ANS - SECTEUR GÉRIN-LAJOIE

LÉGENDE

- 1** DÉPART - LIGNE DE VÉLO #1
STARTING POINT - BIKE ROUTE #1
- 2** DÉPART - LIGNE DE VÉLO #2
STARTING POINT - BIKE ROUTE #2
- 3** DÉPART - LIGNE DE VÉLO #3
STARTING POINT - BIKE ROUTE #3
- SDG** SERVICE DE GARDE
DAYCARE SERVICE
- A L H** POINT D'ARRÊT



DÉPART DES LIGNES

Ligne 1

Départ : rue Marc-Laplante Ouest et boul. Salaberry Sud
 Point A : rue Arlequin et rue O'Brien
 Point B : rue Dubé et Chambord
 Point C : boul. Salaberry Sud et rue Saint-Eugène
 Point D : rue Dubé et rue Beaumont
 Point E : rue Viau et rue Damas
 Arrivée : École Gerin-Lajoie

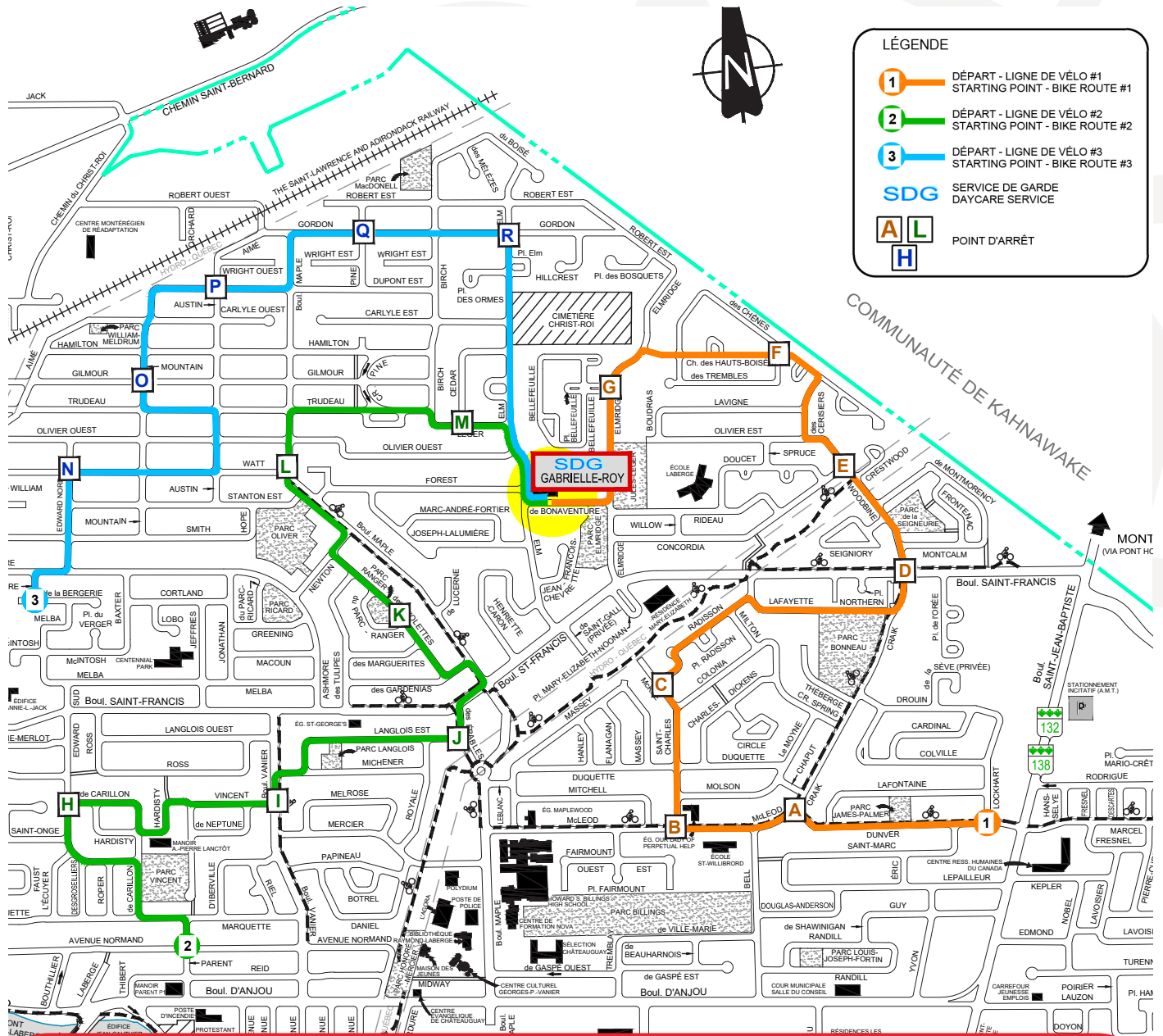
Ligne 2

Départ : Av. de la Verdure et rue Claude-Pitre
 Point F : rue Lautrec et rue Prince
 Point G : rue Nelligan et rue Saint-Hubert
 Point H : rue Prince et rue Saint-Hubert (Service de garde Marc-André-Fortier)
 Point I : rue Sullivan et rue Adam
 Point J : rue Saint-Michael et rue Déglise
 Point K : rue Marion et rue Laval
 Point L : rue Pitre et rue Saint-Georges
 Point M : rue Saint-Mary's et boul. Saint-Joseph
 Arrivée : École Gerin-Lajoie

Ligne 3

Départ : rue Marconi et rue Ampère
 Point N : rue Pasteur et rue Turenne
 Point O : rue Hébert et rue Laramée
 Point P : rue Bernard et boul. de Gaullie
 Point Q : rue des Planètes et rue de Jupiter
 Point R : av. Brahms et boul. Rameau (Service de garde Harmony)
 Point S : rue Bach et rue Beethoven
 Point T : boul. Rameau et rue Mozart
 Point U : rue Parkview et rue Saint-Mary's
 Point V : rue Douglas et rue Beurling
 Arrivée : École Gerin-Lajoie

10-13 ANS - SECTEUR GABRIELLE-ROY



DÉPART DES LIGNES

Ligne 1

Départ : rue Dunver et rue Lockhart
 Point A : rue Mcleod et rue Craik
 Point B : rue Mcleod et rue Saint-Charles
 Point C : rue McKree et rue Radisson
 Point D : boul. St-François et rue Craik
 Point E : rue Woodbine et rue Concordia
 Point F : rue des Chênes/des Hauts-Boisés/des Trembles
 Point G : rue Elmridge et place Bellefeuille
 Arrivée : École Gabrielle-Roy

Ligne 2

Départ : rue Parent et avenue Normand
 Point H : rue Edward Sud rue de Carillon
 Point I : rue Vincent et boul. Vanier
 Point J : rue des Érables et rue Langlois Est
 Point K : rue du Parc-Ranger et rue des Violettes
 Point L : rue Watt et boul. Maple
 Point M : rue Léger et rue Cedar
 Arrivée : École Gabrielle-Roy

Ligne 3

Départ : rue de la Chevière et rue de la Bergerie
 Point N : rue Watt et rue Edward Nord
 Point O : rue Mountain et rue Gilmour
 Point P : rue Dupont Est et rue Aimé
 Point Q : rue Gordon et rue Pine
 Point R : rue Gordon et rue Elm
 Arrivée : École Gabrielle-Roy



Active'été

GUIDE
VELO



Châteauguay